

การประชุมคณะกรรมการกำกับ

โครงการการจัดทำการประเมินสิ่งแวดล้อมระดับยุทธศาสตร์ (SEA)
สำหรับแผนแม่บทการพัฒนาเชิงพื้นที่ของจังหวัดสงขลาและปัตตานี
มหาวิทยาลัยสงขลาครินทร์

วันศุกร์ที่ 4 สิงหาคม 2566

ห้อง 521 สำนักงานสภาพัฒนาการเศรษฐกิจและสังคมแห่งชาติ
และทาง Zoom Meeting



เอกสารนำเสนอจะมี version แบบมีภาคผนวก (จำนวนมาก)

สามารถ download ได้ที่

<- Scan QR Code

คลิกที่ปุ่มสีส้มนี้

TOR

รายงานความก้าวหน้า ฉบับที่ 1 (Progress Report 1) ประกอบด้วย

1) ผลการจัดประชุมเพื่อรับฟังความคิดเห็น ครั้งที่ 2 และครั้งที่ 3 โดยมีผู้เข้าร่วมประชุมรวมเป็นจำนวน อย่างน้อย 600 คน

➔ ครั้งที่ 2 เวทีที่ 3-8 รวม 302 คน ครั้งที่ 3 เวทีที่ 9-14 รวม 405 คน รวมทั้งสิ้น 707 คน

➔ เนื้อหาบทที่ 6 ใน Progress Report 1

2) การสำรวจพื้นที่ เพื่อเก็บข้อมูลด้านต่าง ๆ ที่เกี่ยวข้องเพื่อการประเมินศักยภาพการพัฒนาของพื้นที่ และการกำหนดประเด็นสำคัญ ได้แก่ ประเด็นยุทธศาสตร์ เป้าหมายการพัฒนา วัตถุประสงค์เพื่อการพัฒนาที่ยั่งยืน ตัวชี้วัด ➔ เนื้อหาเนื้อหาบทที่ 5 ใน Progress Report 1

3) แผนการสื่อสารและการมีส่วนร่วม ที่มีการศึกษาและวิเคราะห์เพื่อระบุผู้มีส่วนได้เสียที่เกี่ยวข้องทั้งหมด รวมทั้งการวิเคราะห์บทบาทและความเกี่ยวข้องของผู้มีส่วนได้เสีย และการจัดลำดับความสำคัญของผู้มีส่วนได้เสีย ➔ เนื้อหาบทที่ 6 ใน Progress Report 1

4) วิดีทัศน์ที่มีสาระเกี่ยวกับการศึกษา ตอนที่ 1 ความยาวไม่น้อยกว่า 3 นาที แต่ไม่เกิน 5 นาที พร้อม Infographic และภาพนิ่งเกี่ยวกับการศึกษาในประเด็นสำคัญต่าง ๆ ที่ต้องการสื่อสารกับกลุ่มเป้าหมาย

➔ ได้ดำเนินการแล้วตั้งแต่ช่วง Interim Report

กระบวนการจัดทำ แผนแม่บทการพัฒนาเชิงพื้นที่

กระบวนการ SEA

การมีส่วนร่วม (8 ครั้ง/ 40 เวที/ 3,000 คน)

- 1 การสร้างความเข้าใจและข้อตกลงร่วมกัน
- 2 การรวบรวมข้อมูล และการวิเคราะห์แนวโน้มในอนาคต
 - 2.1 รวบรวมข้อมูลพื้นฐาน ด้านเศรษฐกิจ สังคม และสิ่งแวดล้อม และแนวโน้มการเปลี่ยนแปลง
 - 2.2 วิเคราะห์ประเด็นการพัฒนาในแผนยุทธศาสตร์ ที่เกี่ยวข้องกับการพัฒนาพื้นที่
 - 2.3 วิเคราะห์ปัญหาและความต้องการของผู้มีส่วนได้เสีย
 - 2.4 วิเคราะห์ศักยภาพและโอกาสในการพัฒนาพื้นที่
- 3 การกำหนดเป้าหมายการพัฒนา
- 4 การวิเคราะห์พันธกิจของหน่วยงานในพื้นที่
- 5 การกำหนดประเด็นพัฒนา
- 6 การกำหนดเป้าประสงค์ ตัวชี้วัด และค่าเป้าหมาย
- 7 การกำหนดแนวทางการพัฒนา
- 8 การกำหนดแผนงาน โครงการ
- 9 การจัดทำ (ร่าง) แผนแม่บท
- 10 การจัดทำแผนแม่บท
- 11 การติดตามและประเมินแผนแม่บท

- 1 การกลั่นกรอง
- 2 การกำหนดขอบเขต SEA
 - 2.1 กำหนดกรอบอ้างอิงยุทธศาสตร์
 - 2.2 กำหนดขอบเขตเชิงพื้นที่และเชิงเวลา
 - 2.3 วิเคราะห์ผู้มีส่วนได้เสีย และจัดทำแผนการสื่อสารและการมีส่วนร่วม
 - 2.4 วิเคราะห์ข้อมูลพื้นฐานและศักยภาพของพื้นที่
 - 2.5 กำหนดเป้าหมายการพัฒนา
 - 2.6 ระบุประเด็นยุทธศาสตร์ และวัตถุประสงค์เพื่อการพัฒนาที่ยั่งยืน
 - 2.7 กำหนดตัวชี้วัด
 - 2.8 ประเมินข้อมูลฐาน
 - 2.9 รายงานการกำหนดขอบเขต
- 3 การพัฒนาทางเลือก
- 4 การประเมินทางเลือก
 - 4.1 คาดการณ์และประเมินผลกระทบทางเลือก
 - 4.2 ประเมินทางเลือกและระบุทางเลือกที่เหมาะสม
- 5 การกำหนดมาตรการเพื่อความยั่งยืน
- 6 การจัดทำรายงาน SEA
 - 6.1 รายงาน SEA ฉบับวิชาการ
 - 6.2 รายงาน SEA ฉบับประชาชน
- 7 การติดตามและประเมินผล SEA

ครั้งที่ 1 การปฐมนิเทศ(เวทีที่ 1 - 2) (วันที่ 13 - 20 ก.พ. 66) • นำเสนอและรับฟังความคิดเห็นของโครงการ • ระดมสมอง เรื่อง ปัญหา อุปสรรค ข้อห่วงกังวล ความต้องการพัฒนา	600 คน
ครั้งที่ 2 (เวทีที่ 3 - 9) (วันที่ 20-22 / 27-29 พ.ค. และ 6 ก.ค. 66) • นำเสนอและรับฟังความคิดเห็น - ทิศทางการพัฒนาของพื้นที่ • ระดมสมอง - ผู้มีส่วนได้เสียและบทบาทที่เกี่ยวข้อง	300 คน
ครั้งที่ 3 (เวทีที่ 10 - 15) (วันที่ 8 - 13 ก.ค. 66) • ระดมสมอง - ศักยภาพของพื้นที่ - เป้าหมายการพัฒนาและประเด็นยุทธศาสตร์ - ร่างแผนการสื่อสารและการมีส่วนร่วม	300 คน
ครั้งที่ 4 (เวทีที่ 16 - 21) (วันที่ 21-24 และ 26-27 ส.ค. 66) • นำเสนอและรับฟังความคิดเห็น - เป้าหมายการพัฒนา ประเด็นยุทธศาสตร์ วัตถุประสงค์เพื่อการพัฒนาที่ยั่งยืนและตัวชี้วัด - ข้อมูลฐาน - ร่างรายงานการกำหนดขอบเขต	300 คน
ครั้งที่ 5 (เวทีที่ 22 - 27) (ต.ค. 66) • นำเสนอและรับฟังความคิดเห็น - ร่างทางเลือกการพัฒนา • ระดมสมอง - ผลกระทบทางเลือก	300 คน
ครั้งที่ 6 (เวทีที่ 28 - 33) (ธ.ค. 66 - ม.ค. 67) • ระดมสมอง - ประเมินผลกระทบแต่ละทางเลือก - ประเมินทางเลือกที่เหมาะสม	300 คน
ครั้งที่ 7 (เวทีที่ 34 - 39) (ก.พ. - มี.ค. 67) • นำเสนอและรับฟังความคิดเห็น - ทางเลือกที่เหมาะสม - มาตรการเพื่อความยั่งยืนของทางเลือกที่เหมาะสม	300 คน
ครั้งที่ 8 การปัจฉิมนิเทศ(เวทีที่ 40 - 41) (เม.ย. - พ.ค. 67) • นำเสนอและรับฟังความคิดเห็น - ร่าง รายงาน SEA - ร่าง แผนแม่บทการพัฒนาเชิงพื้นที่ฯ	600 คน

Progress 1 Report

TOR

1) ผลการจัดประชุมเพื่อรับฟังความคิดเห็น ครั้งที่ 2 และครั้งที่ 3 โดยมีผู้เข้าร่วมประชุมรวมเป็นจำนวนอย่างน้อย 600 คน



1) ผลการจัดประชุมเพื่อรับฟังความคิดเห็น ครั้งที่ 2

การประชุมระดมสมอง ครั้งที่ 2 เวทีที่ 3-5 จังหวัดสงขลา ผู้เข้าร่วม 155 คน

กลุ่มเป้าหมาย	เวทีที่ 3 20 พ.ค.66	เวทีที่ 4 21 พ.ค.66	เวทีที่ 5 22 พ.ค.66	รวม
1. ประชาชนและชุมชน	18	17	62	97
2. ภาคประชาสังคม	13	0	0	13
3. หน่วยงานภาคเอกชนและผู้ประกอบการ	3	0	4	7
4. หน่วยงานภาครัฐในพื้นที่	5	0	11	16
5. องค์กรปกครองส่วนท้องถิ่น	0	0	0	0
6. การปกครองท้องถิ่น	0	0	0	0
7. สถาบันการศึกษาและองค์กรทางวิชาการ	0	2	0	2
8. สื่อ	15	0	2	17
9. ผู้นำศาสนาและผู้นำทางจิตวิญญาณ	0	0	0	0
10. หน่วยงานภาครัฐส่วนกลาง	0	3	0	3
รวมทั้งสิ้น	54	22	79	155



1) ผลการจัดประชุมเพื่อรับฟังความคิดเห็น ครั้งที่ 2

การประชุมระดมสมอง ครั้งที่ 2 วันที่ 6-8 จังหวัดปัตตานี ผู้เข้าร่วม 147 คน

กลุ่มเป้าหมาย	วันที่ 6 27 พ.ค.66	วันที่ 7 28 พ.ค.66	วันที่ 8 29 พ.ค.66	รวม
1. ประชาชนและชุมชน	32	41	27	100
2. ภาคประชาสังคม	2	7	12	21
3. หน่วยงานภาคเอกชนและผู้ประกอบการ	1	4	3	8
4. หน่วยงานภาครัฐในพื้นที่	0	0	2	2
5. องค์กรปกครองส่วนท้องถิ่น	2	0	0	2
6. การปกครองท้องถิ่น	1	0	3	4
7. สถาบันการศึกษาและองค์กรทางวิชาการ	2	1	0	3
8. สื่อ	0	7	0	7
9. ผู้นำศาสนาและผู้นำทางจิตวิญญาณ	0	0	0	0
10. หน่วยงานภาครัฐส่วนกลาง	0	0	0	0
รวมทั้งสิ้น	40	60	47	147



เวทีที่ 3-5 จังหวัดสงขลา

- 1) ความคิดเห็นต่อทิศทางการพัฒนาของพื้นที่ข้อมูลพื้นฐานและทุนทางทรัพยากรของแผนแม่บทการพัฒนาเชิงพื้นที่ของจังหวัดสงขลาและปัตตานี สรุปได้ดังนี้
 - 1.1) เน้นศักยภาพของพื้นที่ของจังหวัดสงขลามีทุนพืชเศรษฐกิจ พืชที่เป็นอัตลักษณ์เฉพาะพื้นที่
 - 1.2) แก้ปัญหาเสียดินในพื้นที่ที่มีผลกระทบต่อเศรษฐกิจและการพัฒนาในพื้นที่
 - 1.3) ใช้ชุมชนเป็นฐานดึงศักยภาพของชุมชนมาใช้พัฒนา
 - 1.4) ใช้ความอุดมสมบูรณ์ทางทรัพยากรให้เป็นสินค้าเพิ่มมูลค่า
 - 1.5) ส่งเสริมโอกาสพัฒนาการศึกษาในพื้นที่จากการที่เป็นพื้นที่นวัตกรรมการศึกษา
 - 1.6) ส่งเสริมคุณภาพของโรงเรียนเอกชนสอนศาสนาอิสลามและการเพิ่มงบประมาณสนับสนุน

เวทีที่ 6-8 จังหวัดปัตตานี

1) ความคิดเห็นต่อทิศทางการพัฒนาของพื้นที่ข้อมูลพื้นฐานและทุนทางทรัพยากรของแผนแม่บทการพัฒนาเชิงพื้นที่ของจังหวัดสงขลาและปัตตานี สรุปได้ดังนี้

1.8) ประชาสัมพันธ์ด้านการท่องเที่ยวโดยใช้ภาษามลายูเพื่อคนในพื้นที่และรองรับนักท่องเที่ยวประเทศมุสลิม

1.9) ส่งเสริมอาชีพในชุมชนด้านการเกษตรอย่างยั่งยืน

1.10) สนับสนุนชุมชนในการฟื้นฟูทรัพยากรธรรมชาติและส่งเสริมสิ่งแวดล้อม

1.11) พัฒนาระบบสวัสดิการที่ครอบคลุมการพัฒนา ยกระดับชีวิตของคนในพื้นที่ให้ทั่วถึง

1.12) ส่งเสริมการเข้าถึงแหล่งเงินทุนให้กับผู้ประกอบการในการพัฒนาธุรกิจขนาดเล็ก-ขนาดกลาง

สรุปความคิดเห็นต่อการจัดกลุ่มผู้มีส่วนได้เสียและบทบาทการมีส่วนร่วม

กลุ่มผู้มีส่วนได้เสีย		สะท้อนข้อมูลและปัญหาหลัก	สะท้อนทิศทางการพัฒนา	ระบุกลุ่มผู้มีส่วนได้เสีย	กำหนดประเด็นยุทธศาสตร์เป้าหมายการพัฒนาและวัตถุประสงค์เพื่อการพัฒนาที่ยั่งยืน	สะท้อนตัวชี้วัดและข้อมูลฐาน	พิจารณา(ร่าง)รายงานการกำหนดขอบเขต	พัฒนาและประเมินทางเลือก	กำหนดมาตรการเพื่อความยั่งยืน	พิจารณา(ร่าง)รายงาน SEA	พิจารณา(ร่าง)แผนแม่บทฯ	สื่อกลางในการสร้างความเข้าใจ
1	ภาคประชาชนและชุมชน	/	/	/	/	/	/	/	/	/	/	/
2	ภาคประชาสังคม	/	/	/	/	/	/	/	/	/	/	/
3	หน่วยงานภาคเอกชนและผู้ประกอบการ	/	/	/	/	/	/	/	/			/
4	หน่วยงานภาครัฐ	/	/	/	/	/			/			/
5	องค์กรปกครองส่วนท้องถิ่น	/	/	/	/				/			/
6	การปกครองท้องถิ่น	/	/	/	/			/				/
7	สถาบันการศึกษาและองค์กรทางวิชาการ	/	/	/								/
8	สื่อสารมวลชน	/	/	/								/
9	ผู้นำศาสนาและผู้นำทางจิตวิญญาณ	/	/	/	/							/
10	หน่วยงานเจ้าของแผนหรือแผนงาน	/	/	/		/			/			/

1) ผลการจัดประชุมเพื่อรับฟังความคิดเห็น **ครั้งที่ 3**

การประชุมระดมสมอง ครั้งที่ 3 **เวทีที่ 9-12 จังหวัดสงขลา ผู้เข้าร่วม 297 คน**

กลุ่มเป้าหมาย	เวทีที่ 9 8 ก.ค.66	เวทีที่ 10 9 ก.ค.66	เวทีที่ 11 10 ก.ค.66	เวทีที่ 12 11 ก.ค.66	รวม
1. ประชาชนและชุมชน	53	37	19	1	110
2. ภาคประชาสังคม	61	52	56	0	169
3. หน่วยงานภาคเอกชนและผู้ประกอบการ	0	0	3	0	3
4. หน่วยงานภาครัฐในพื้นที่	4	0	0	9	13
5. องค์กรปกครองส่วนท้องถิ่น	0	0	0	0	0
6. การปกครองท้องถิ่น	0	0	0	0	0
7. สถาบันการศึกษาและองค์กรทางวิชาการ	0	0	0	0	0
8. สื่อ	0	0	0	0	0
9. ผู้นำศาสนาและผู้นำทางจิตวิญญาณ	0	0	0	0	0
10. หน่วยงานภาครัฐส่วนกลาง	0	0	2	0	2
รวมทั้งสิ้น	118	89	80	10	297

1) ผลการจัดประชุมเพื่อรับฟังความคิดเห็น ครั้งที่ 3

การประชุมระดมสมอง ครั้งที่ 3 เวทีที่ 13-14 จังหวัดปัตตานี ผู้เข้าร่วม 108 คน

กลุ่มเป้าหมาย	เวทีที่ 13 12 ก.ค.66	เวทีที่ 14 13 ก.ค.66	รวม
1. ประชาชนและชุมชน	36	32	68
2. ภาคประชาสังคม	0	0	0
3. หน่วยงานภาคเอกชนและผู้ประกอบการ	0	20	20
4. หน่วยงานภาครัฐในพื้นที่	7	11	18
5. องค์กรปกครองส่วนท้องถิ่น	0	0	0
6. การปกครองท้องถิ่น	0	0	0
7. สถาบันการศึกษาและองค์กรทางวิชาการ	0	0	0
8. สื่อ	0	0	0
9. ผู้นำศาสนาและผู้นำทางจิตวิญญาณ	0	0	0
10. หน่วยงานภาครัฐส่วนกลาง	2	0	2
รวมทั้งสิ้น	45	63	108

สรุปความคิดเห็นต่อ(ร่าง) เป้าหมายการพัฒนา วัตถุประสงค์ฯ และตัวชี้วัด **เวที 9-12 จังหวัดสงขลา**

ลำดับ	ประเด็น	เป้าหมายการพัฒนา	ตัวชี้วัด
1	อาหาร	- ส่งเสริมการผลิตและการค้าอาหารพื้นถิ่นจากพื้นที่	<ul style="list-style-type: none"> ■ รายได้เฉลี่ย 15,000-20,000 บาท/เดือน ■ มีการฟื้นฟูทรัพยากร ■ การเรียนรู้ภูมิปัญญาท้องถิ่นในการประกอบอาชีพ
2	ประมง	- เพิ่มมูลค่าผลิตภัณฑ์ประมง - การฟื้นฟูพันธุ์สัตว์น้ำ	<ul style="list-style-type: none"> ■ มีรายได้ตลอดปีจากการทำประมง
3	เกษตร	- พัฒนาฐานข้อมูลและเพิ่มมูลค่า - เกษตร GI - พัฒนาคน, ยกระดับองค์ความรู้การแปรรูปและการตลาด - พัฒนาเกษตรกรรมยั่งยืน - แก้ปัญหาที่ดินทำกิน	<ul style="list-style-type: none"> ■ พื้นที่การปลูกพืชผสมผสานเพิ่มขึ้น ■ การบูรณาการแก้ไขปัญหาที่ดิน
4	แรงงาน	- สร้างอาชีพตามศักยภาพพื้นที่ชุมชน - ส่งเสริมให้มีอาชีพรองรับหลังจบการศึกษา	<ul style="list-style-type: none"> ■ ได้ค่าแรงงาน 300-500 บาท/วัน
5	การท่องเที่ยว	- ยกระดับการท่องเที่ยวชุมชน, ยกระดับสินค้าและ ผลิตภัณฑ์ชุมชน - ทักษะการบริการและตลาดท่องเที่ยวชุมชน	<ul style="list-style-type: none"> ■ มีโปรแกรมการท่องเที่ยวและไกด์ชุมชน ■ รายได้จากการท่องเที่ยว 500-1,000 บาท/คน

สรุปความคิดเห็นต่อ(ร่าง) เป้าหมายการพัฒนา วัตถุประสงค์ฯ และตัวชี้วัด **เวที 9-12 จังหวัดสงขลา**

ลำดับ	ประเด็น	เป้าหมายการพัฒนา	ตัวชี้วัด
6	นกอชาชวา	<ul style="list-style-type: none"> - ส่งเสริมการพัฒนาครบวงจรการเลี้ยง การตลาด และ อาชีพและผลิตภัณฑ์ที่เกี่ยวข้อง - พัฒนาแหล่งเรียนรู้/พิพิธภัณฑ์ 	<ul style="list-style-type: none"> ■ อาชีพเลี้ยงนกอชาชวาเสี่ยง และการตลาดที่ยั่งยืน ต่อเนื่อง
7	เศรษฐกิจ	<ul style="list-style-type: none"> - SME วิสาหกิจชุมชน - องค์ความรู้/การพัฒนาผลิตภัณฑ์ - โรงไฟฟ้าชุมชน - ระบบตลาดชุมชน - สร้างเศรษฐกิจให้เติบโตขึ้นอย่าง มั่นคงและยั่งยืน - สร้างเศรษฐกิจสร้างสรรค์ใหม่ เช่น Medical hub / Medical wellness - ส่งเสริมการลงทุน มุ่งเน้นเศรษฐกิจพิเศษชายแดน 	<ul style="list-style-type: none"> ■ รายได้ ■ การต่อยอดภูมิปัญญาสู่ SME ■ ช่องทางการเข้าถึง การตลาด/ ฮาลาล/ประชาสัมพันธ์ ■ จำนวนวิสาหกิจชุมชนเพิ่มขึ้น ■ มีผลิตภัณฑ์ชุมชนที่มีชื่อเสียงระดับภูมิภาค/ ประเทศ ■ มีเศรษฐกิจใหม่ที่สร้างสรรค์เป็นแรงขับเคลื่อน
8	อุตสาหกรรม	<ul style="list-style-type: none"> - อุตสาหกรรมท่องเที่ยวเทคโนโลยี ยางรถยนต์ - การแบ่ง zoning อุตสาหกรรม - อุตสาหกรรมแปรรูปอาหาร - อุตสาหกรรมเชิงนิเวศน์ - การพัฒนาแรงงานฝีมือสูงรองรับ - การพัฒนานิคมอุตสาหกรรมฮาลาล - บรรลุองค์ความรู้ด้านฮาลาลในหลักสูตรระดับต่างๆ เพื่อสร้างบุคลากรที่มีความรู้ในอุตสาหกรรมฮาลาล 	<ul style="list-style-type: none"> ■ อุตสาหกรรม ที่อยู่ร่วมกับคนได้ ■ มีอุตสาหกรรมในพื้นที่สอดคล้องกับศักยภาพ และความเหมาะสมของพื้นที่ ■ สินค้าการเกษตรเกิดมูลค่าสูง ■ สินค้าได้รับการยอมรับเครื่องหมายฮาลาล

สรุปความคิดเห็นต่อ(ร่าง) เป้าหมายการพัฒนา วัตถุประสงค์ฯ และตัวชี้วัด **เวที 9-12 จังหวัดสงขลา**

ลำดับ	ประเด็น	เป้าหมายการพัฒนา	ตัวชี้วัด
9	การศึกษา / การพัฒนาคน	<ul style="list-style-type: none"> - พัฒนาหลักสูตรเชื่อมโยงกับชุมชน - นวัตกรรมสังคม ทักษะการออกแบบ/การตลาด - สถานศึกษา วิจัย เพิ่มมูลค่า พัฒนาผลิตภัณฑ์มูลค่าสูง - การทดสอบคุณสมบัติเพื่อผลิตภัณฑ์มูลค่าสูง - การพัฒนาศักยภาพด้าน การทำอาชีพ และภูมิปัญญา 	<ul style="list-style-type: none"> - พื้นที่นวัตกรรมการศึกษาพิเศษ - การบูรณาการในการพัฒนาหลักสูตร - ผู้เรียนมีทักษะวิชาการ ทักษะชีวิต องค์กรความรู้ในชุมชน - ผู้นำชุมชนในSDGsไปใช้
10	สุขภาพ	<ul style="list-style-type: none"> - พัฒนาการเด็กให้สมวัย - พัฒนาสุขภาพทางเลือก เพิ่มมูลค่าสมุนไพรเป็นเศรษฐกิจ - พัฒนา ดูแลผู้สูงอายุ 	<ul style="list-style-type: none"> - เพิ่มคุณภาพอาหารกลางวัน - เพิ่มวัคซีน - การกระจายอำนาจด้านสาธารณสุข - มีผู้ป่วยลดลง - รายได้จากการผลิต แปรรูปสมุนไพร
11	สังคม	<ul style="list-style-type: none"> - การเสริมภูมิปัญญาให้กับชาวบ้านเป็นศูนย์การเรียนรู้ - การพัฒนาผู้นำชุมชน 	<ul style="list-style-type: none"> - ครอบครัวอบอุ่น - ความสามัคคีในชุมชน

สรุปความคิดเห็นต่อ(ร่าง) เป้าหมายการพัฒนา วัตถุประสงค์ฯ และตัวชี้วัด **เวที 9-12 จังหวัดสงขลา**

ลำดับ	ประเด็น	เป้าหมายการพัฒนา	ตัวชี้วัด
12	ทรัพยากรธรรมชาติ และสิ่งแวดล้อม	<ul style="list-style-type: none"> - รักษา/พัฒนาแหล่งพันธุ์พืชธรรมชาติเฉพาะถิ่น - พัฒนาการใช้ประโยชน์และการเพิ่มมูลค่าให้กับพันธุ์ไม้ท้องถิ่น - การใช้พลังงานทดแทนที่เหมาะสมกับศักยภาพและทรัพยากรของพื้นที่ - อนุรักษ์แหล่งน้ำและป่าต้นน้ำ - สิทธิที่ทำกิน - จัดการฝุ่น PM2.5 - ควบคุมแหล่งมลพิษ และการจัดการขยะ 	<ul style="list-style-type: none"> - สร้างสมดุลการใช้ประโยชน์จากทรัพยากรธรรมชาติ - สัดส่วนการใช้พลังงานทดแทนที่เพิ่มขึ้น - มีป่าไม้เพิ่มขึ้น - วางกฎระเบียบและกติกาในการดูแลทรัพยากร - ฝุ่นและมลพิษลดลง
13	โครงสร้างพื้นฐาน	<ul style="list-style-type: none"> - การขนส่งอำนวยความสะดวก - ระบบโลจิสติกส์ ท่าเรือสงขลา 2 เป็นจุดเชื่อมโยง - การจัดการเรื่องการค้าชายฝั่ง 	<ul style="list-style-type: none"> - ขนส่งสินค้าทางการเกษตร และนักท่องเที่ยว - และการค้าอุตสาหกรรมและการส่งออก - ลดการค้าชายฝั่ง
14	การเปลี่ยนแปลงสภาพภูมิอากาศ	<ul style="list-style-type: none"> - การจัดการคาร์บอนเครดิต - การจัดการภัยพิบัติ - การใช้พลังงานทดแทน 	<ul style="list-style-type: none"> - กลไกจัดการภัยพิบัติชุมชน - ต้นไม้เพิ่มขึ้น

สรุปความคิดเห็นต่อ(ร่าง) เป้าหมายการพัฒนา วัตถุประสงค์ฯ และตัวชี้วัด **เวทีที่ 13-14 จังหวัดปัตตานี**

ลำดับ	ประเด็น	เป้าหมายการพัฒนา	ตัวชี้วัด
1	ศิลปวัฒนธรรม	<ul style="list-style-type: none"> - พึ่งพิงกันด้านศิลปวัฒนธรรม ทุกมิติ - ศูนย์การเรียนรู้ศิลปวัฒนธรรม (เช่น เรือกอและ) - ทุกตำบลมีฐานข้อมูลที่ประชาชนใช้ได้ - พัฒนาศิลปวัฒนธรรม 	<ul style="list-style-type: none"> ■ เกิดความสามัคคีในชุมชน ■ ชาวบ้านได้ทราบข้อมูลข่าวสารทั่วถึง ■ ชุมชนเข้มแข็ง ■ จำนวนแหล่งเรียนรู้มีชีวิต ■ มีการท่องเที่ยวเพิ่มขึ้น
2	สิ่งแวดล้อม	<ul style="list-style-type: none"> - ความอุดมสมบูรณ์ของทรัพยากร - การจัดการมลพิษ - พื้นฟูป่าชายเลนทรัพยากรสัตว์น้ำ - พื้นฟูนาร้าง 	<ul style="list-style-type: none"> ■ สิ่งแวดล้อมดีขึ้น ■ ชุมชนไร้ขยะ ■ เพิ่มมูลค่าขยะ ■ ทรัพยากรชายฝั่งสมบูรณ์
3	การศึกษา	<ul style="list-style-type: none"> - การศึกษาในหลักสูตร ภาษาไทย บาฮาซา/มลายู มุ่งให้เกิดทักษะอาชีพ - พัฒนา รร.สพฐ.ให้มีการสอนอิสลามศึกษา แหล่งหรือศูนย์การเรียนรู้ในพื้นที่ - ยกระดับผลิตภัณ์แปรรูปทุกรูปแบบ ส่งเสริมการขาย และการตลาดผลิตภัณ์ชุมชน 	<ul style="list-style-type: none"> ■ เด็กอยู่ในระบบการศึกษาสูงขึ้น ■ สามารถประกอบอาชีพในชุมชน ■ สินค้าของชุมชนสามารถสร้างมูลค่า ■ สินค้ามีการยกระดับ
4	สิทธิมนุษยชน / ความเป็นธรรม / สุขภาพ	<ul style="list-style-type: none"> - สร้างการมีส่วนร่วมภาครัฐกับประชาชน ไม่เลือกปฏิบัติ - กระจายอำนาจจากสวนกลาง - ลดความรุนแรงในครอบครัว การเลี้ยงดูการใช้อำนาจในครัวเรือนชุมชน - การเข้าถึงการดูแลการศึกษาสวัสดิการกลุ่มเปราะบาง - พื้นที่กลาง กลุ่มสตรี เพื่อสร้างงานสร้างอาชีพ 	<ul style="list-style-type: none"> ■ สังคมสันติสุข (สังคมแห่งความสุขภายใต้สังคมพหุวัฒนธรรม) ■ การละเมิดสิทธิมนุษยชนลดลง ■ ความรุนแรงลดน้อยลง ■ สุขภาพร่างกายแม่และเด็กสมบูรณ์แข็งแรง ■ กลุ่มเปราะบางสามารถเข้าถึงสวัสดิการได้ดี

สรุปความคิดเห็นต่อ(ร่าง) เป้าหมายการพัฒนา วัตถุประสงค์ฯ และตัวชี้วัด **เวทีที่ 13-14 จังหวัดปัตตานี**

ลำดับ	ประเด็น	เป้าหมายการพัฒนา	ตัวชี้วัด
5	เศรษฐกิจ	<ul style="list-style-type: none"> - แนวทางเศรษฐกิจพอเพียง - พื้นฟูนาร้างและพัฒนาชลประทาน - ยกระดับการผลิต แปรรูป/เทคโนโลยี/นวัตกรรม เพิ่มมูลค่าทางการเกษตร - และการตลาดครบวงจร - สร้างอาชีพให้แก่คนรุ่นใหม่ - มีตลาดรองรับ ตลาดในชุมชน (ศูนย์รวมสินค้า) - Upskill / Reskill การบริหารจัดการ 	<ul style="list-style-type: none"> - มีรายได้เพิ่มขึ้น - หนี้สินลดลง - คุณภาพชีวิตดี - มาตรฐาน GAP, FSC - อาหารฮาลาล - อาหารปลอดภัย - การตลาด มีผู้เชี่ยวชาญส่วนกลาง, Outline/ Events - ปลูกพืชมูลค่าสูง การควบคุมคุณภาพ
6	การท่องเที่ยว	<ul style="list-style-type: none"> - พัฒนาการท่องเที่ยวชุมชนครบวงจร ดึงดูดนักท่องเที่ยวต่างชาติ (มาเลเซีย,อินโดนีเซีย,events เช่น ดนตรี ศิลปะ) - ส่งเสริมอาชีพ -สินค้า , บริการ, มาตรฐานที่ดี ,บุคลากรด้านการท่องเที่ยว 	<ul style="list-style-type: none"> - มีนักท่องเที่ยวเพิ่มมากขึ้น - ชุมชนมีความเป็นเอกลักษณ์ได้รับเสียงตอบรับจากผู้ที่มาท่องเที่ยว - เศรษฐกิจเติบโตสามารถสร้างเม็ดเงินให้กับจังหวัดปัตตานีได้
7	ทรัพยากร	<ul style="list-style-type: none"> - การจัดการระบบที่ทำกิน / ที่สาธารณะ - เพื่อรองรับพื้นที่ทำการเกษตร 	<ul style="list-style-type: none"> - ประชาชนมีที่ทำมาหากินเพิ่มขึ้นและมีรายได้เพิ่มขึ้น
8	การศึกษา	<ul style="list-style-type: none"> - เด็กอยู่ในระบบการศึกษา - ถึงแม้เด็กจะหลุดจากระบบจากศึกษาแต่ก็มีอาชีพที่มั่นคง - รัฐสำรวจต้นทุนของชุมชนแล้วพร้อมสนับสนุน เช่น ประมง 	<ul style="list-style-type: none"> - เด็กอยู่ในระบบการศึกษาสูงขึ้น - สามารถประกอบอาชีพในชุมชน

สรุปความคิดเห็นต่อ(ร่าง) เป้าหมายการพัฒนา วัตถุประสงค์ฯ และตัวชี้วัด **เวทีที่ 13-14 จังหวัดปัตตานี**

ลำดับ	ประเด็น	เป้าหมายการพัฒนา	ตัวชี้วัด
9	การศึกษา / การพัฒนาคน	<ul style="list-style-type: none"> - พัฒนาหลักสูตรเชื่อมโยงกับชุมชน - นวัตกรรมสังคม ทักษะการออกแบบ/การตลาด - สถานศึกษา วิจัย เพิ่มมูลค่า พัฒนาผลิตภัณฑ์มูลค่าสูง - การทดสอบคุณสมบัติเพื่อผลิตภัณฑ์มูลค่าสูง - การพัฒนาศักยภาพด้าน การทำอาชีพ และภูมิปัญญา 	<ul style="list-style-type: none"> - พื้นที่นวัตกรรมการศึกษาพิเศษ - การบูรณาการในการพัฒนาหลักสูตร - ผู้เรียนมีทักษะวิชาการ ทักษะชีวิต องค์กรความรู้ในชุมชน - ผู้นำชุมชนในSDGsไปใช้
10	สุขภาพ	<ul style="list-style-type: none"> - พัฒนาการเด็กให้สมวัย - พัฒนาสุขภาพทางเลือก เพิ่มมูลค่าสมุนไพรเป็นเศรษฐกิจ - พัฒนา ดูแลผู้สูงอายุ 	<ul style="list-style-type: none"> - เพิ่มคุณภาพอาหารกลางวัน - เพิ่มวัคซีน - การกระจายอำนาจด้านสาธารณสุข - มีผู้ป่วยลดลง - รายได้จากการผลิต แปรรูปสมุนไพร
11	สังคม	<ul style="list-style-type: none"> - การเสริมภูมิปัญญาให้กับชาวบ้านเป็นศูนย์การเรียนรู้ - การพัฒนาผู้นำชุมชน 	<ul style="list-style-type: none"> - ครอบครัวอบอุ่น - ความสามัคคีในชุมชน

สรุปความคิดเห็นต่อ(ร่าง) เป้าหมายการพัฒนา วัตถุประสงค์ฯ และตัวชี้วัด **เวทีที่ 13-14 จังหวัดปัตตานี**

ลำดับ	ประเด็น	เป้าหมายการพัฒนา	ตัวชี้วัด
12	ทรัพยากรธรรมชาติ และสิ่งแวดล้อม	<ul style="list-style-type: none"> - รักษา/พัฒนาแหล่งพันธุ์พืชธรรมชาติเฉพาะถิ่น - พัฒนาการใช้ประโยชน์และการเพิ่มมูลค่าให้กับพันธุ์ไม้ท้องถิ่น - การใช้พลังงานทดแทนที่เหมาะสมกับศักยภาพและทรัพยากรของพื้นที่ - อนุรักษ์แหล่งน้ำและป่าต้นน้ำ - สิทธิที่ทำกิน - จัดการฝุ่น PM2.5 - ควบคุมแหล่งมลพิษ และการจัดการขยะ 	<ul style="list-style-type: none"> - สร้างสมดุลการใช้ประโยชน์จากทรัพยากรธรรมชาติ - สัดส่วนการใช้พลังงานทดแทนที่เพิ่มขึ้น - ไม้ป่าเพิ่มขึ้น - วางกฎระเบียบและกติกาในการดูแลทรัพยากร - ฝุ่นและมลพิษลดลง
13	โครงสร้างพื้นฐาน	<ul style="list-style-type: none"> - การขนส่งอำนวยความสะดวก - ระบบโลจิสติกส์ ท่าเรือสงขลา 2 เป็นจุดเชื่อมโยง - การจัดการเรื่องการค้าชายฝั่ง 	<ul style="list-style-type: none"> - ขนส่งสินค้าทางการเกษตร และนักท่องเที่ยว - และการค้าอุตสาหกรรมและการส่งออก - ลดการค้าชายฝั่ง
14	การเปลี่ยนแปลงสภาพภูมิอากาศ	<ul style="list-style-type: none"> - การจัดการคาร์บอนเครดิต - การจัดการภัยพิบัติ - การใช้พลังงานทดแทน 	<ul style="list-style-type: none"> - กลไกจัดการภัยพิบัติชุมชน - ต้นไม้เพิ่มขึ้น

TOR

2) การสำรวจพื้นที่ เพื่อเก็บข้อมูลด้านต่าง ๆ ที่เกี่ยวข้องเพื่อการประเมินศักยภาพการพัฒนาของพื้นที่ และการกำหนดประเด็นสำคัญ ได้แก่ ประเด็นยุทธศาสตร์ เป้าหมายการพัฒนา วัตถุประสงค์เพื่อการพัฒนาที่ยั่งยืน ตัวชี้วัด

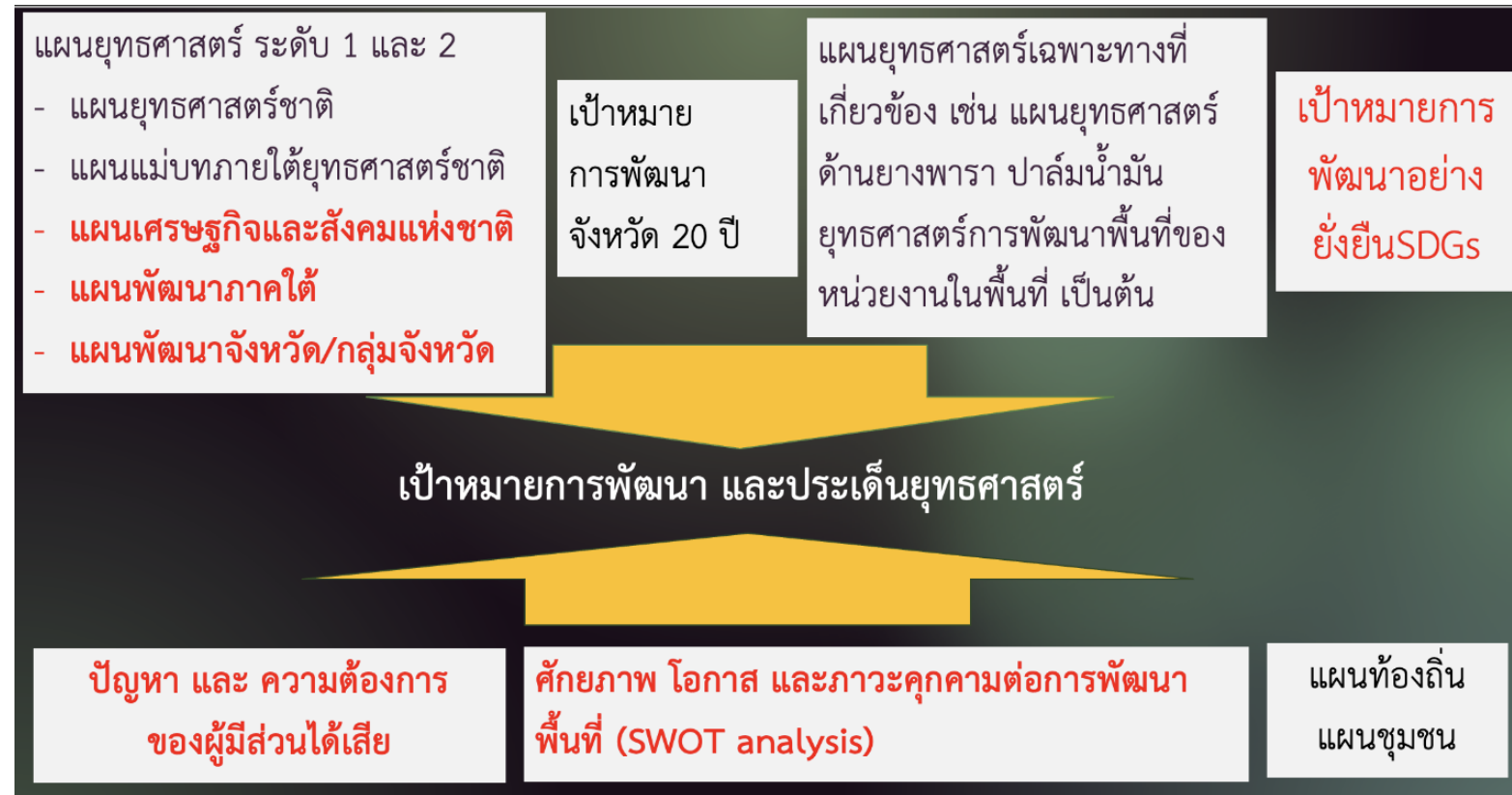


การกำหนดประเด็น

กรอบแนวคิด

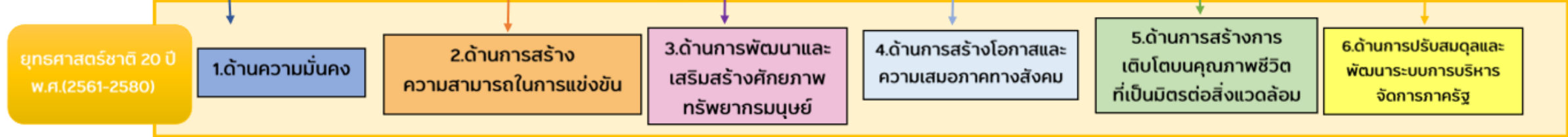


ข้อมูลหรือปัจจัยต่าง ๆ ที่ใช้ประกอบการจัดทำ SEA และ แผนแม่บทการพัฒนาพื้นที่



กรอบอ้างอิงเชิงยุทธศาสตร์

Sustainable Development Goals



ยุทธศาสตร์ชาติ 20 ปี
พ.ศ.(2561-2580)

1.ด้านความมั่นคง

2.ด้านการสร้างความสามารถในการแข่งขัน

3.ด้านการพัฒนาและเสริมสร้างศักยภาพทรัพยากรมนุษย์

4.ด้านการสร้างโอกาสและความเสมอภาคทางสังคม

5.ด้านการสร้างการเติบโตบนคุณภาพชีวิตที่เป็นมิตรต่อสิ่งแวดล้อม

6.ด้านการปรับสมดุลและพัฒนาระบบการบริหารจัดการภาครัฐ

แผนพัฒนาเศรษฐกิจและสังคมแห่งชาติ ฉบับที่ 13 (พ.ศ.2566-2570)

- 1.ไทยเป็นประเทศชั้นนำด้านสินค้าเกษตรและเกษตรแปรรูปมูลค่าสูง
- 2.ไทยเป็นจุดหมายของการท่องเที่ยวที่เน้นคุณภาพและความยั่งยืน
- 3.ไทยเป็นฐานการผลิตยานยนต์ไฟฟ้าที่สำคัญ
- 4.ไทยเป็นศูนย์กลางทางการแพทย์และสุขภาพ
- 5.ไทยเป็นประตูการค้าการลงทุนและยุทธศาสตร์ทางโลจิสติกส์ที่สำคัญของภูมิภาคภูมิภาค
- 12.ไทยมีกำลังคนสมรรถนะสูงมุ่งเรียนรู้อย่างต่อเนื่องรองรับการพัฒนาแห่งอนาคต
- 9.ไทยมีความยากจนข้ามรุ่นลดลงและมีความคุ้มครองทางสังคมที่เพียงพอ
- 8.ไทยมีพื้นที่และเมืองอัจฉริยะที่น่าอยู่ ปลอดภัย เดิมใจได้อย่างยั่งยืน
- 10.ไทยมีเศรษฐกิจหมุนเวียนและสังคมคาร์บอนต่ำ
- 11.ไทยสามารถลดความเสี่ยงและผลกระทบจากภัยธรรมชาติและการเปลี่ยนแปลงสภาพ
- 14.ไทยมีภาครัฐที่ทันสมัยมีประสิทธิภาพและตอบโจทย์ประชาชน

แผนพัฒนาภาคใต้ (พ.ศ.2566-2570)

- 1. การยกระดับการบริการด้านการท่องเที่ยวที่มีคุณภาพมาตรฐานปลอดภัยและมีมูลค่าสูง
- 3. การส่งเสริมการผลิตสินค้าเกษตรปลอดภัยและการแปรรูปเพื่อสร้างมูลค่าเพิ่ม
- 6. การส่งเสริมความปลอดภัยในชีวิตและทรัพย์สินของประชาชนเพื่อคุณภาพชีวิตที่ดี
- 4. การส่งเสริมการใช้งานวิจัยเทคโนโลยีและนวัตกรรมในการแปรรูปสินค้าเกษตรหลักของภาค
- 5. การพัฒนาพื้นที่ระเบียงเศรษฐกิจภาคใต้และเขตพัฒนาเศรษฐกิจพิเศษชายแดนเพื่อเป็นพื้นที่เศรษฐกิจใหม่ที่สามารถเชื่อมโยงการค้าการลงทุนกับเขตพัฒนาเศรษฐกิจทั้งใน
- 2. การอนุรักษ์ฟื้นฟูทรัพยากรธรรมชาติและสิ่งแวดล้อมเพื่อเป็นฐานการผลิตสำหรับสาขาเศรษฐกิจสำคัญของภาค

แผนพัฒนากลุ่มจังหวัดภาคใต้ฝั่งอ่าวไทย (พ.ศ.2566-2570)

- 4. การพัฒนาโครงการพื้นฐานทางขนส่งโลจิสติกส์เครือข่ายการค้าและการท่องเที่ยว
- 1. การพัฒนาด้านการเกษตรด้านพืชประมงปลาสัตว์สมุนไพรและไม้เศรษฐกิจ
- 5. การพัฒนาด้านสังคมและสิ่งแวดล้อม
- 2. การพัฒนาด้านการท่องเที่ยว
- 3. การพัฒนาด้านอุตสาหกรรมการค้าการลงทุนและการค้าระหว่างประเทศ

แผนกลุ่มจังหวัดภาคใต้ชายแดน (พ.ศ.2566-2570)

- 1. พัฒนาคุณภาพการผลิตและการแปรรูปสินค้าเกษตรหลัก
- 2. พัฒนาและยกระดับการท่องเที่ยวระดับภูมิภาคให้มีคุณภาพอย่างยั่งยืนบนฐานอัตลักษณ์พหุวัฒนธรรม
- 4. ยกระดับคุณภาพชีวิตรายได้ การศึกษาสมรรถนะแรงงานและสาธารณสุขเพื่อวิถีชีวิตที่ยั่งยืน
- 4. พัฒนาเศรษฐกิจและส่งเสริมอุตสาหกรรมการค้าชายแดน

แผนพัฒนาจังหวัดสงขลา (พ.ศ.2566-2570)

- 1. พัฒนากิจกรรมเกษตรอุตสาหกรรมการค้าการลงทุนการท่องเที่ยวและบริการที่มีคุณภาพสูงพร้อมพัฒนาโครงสร้างพื้นฐานและระบบโลจิสติกส์เชื่อมโยงอย่างเป็นระบบปลอดภัยและมีมาตรฐาน
- 2. พัฒนาศูนย์บริการนักท่องเที่ยวการพัฒนาเศรษฐกิจยกระดับคุณภาพชีวิตของประชาชนบนฐานความรู้พหุวัฒนธรรมและสร้างการเติบโตอย่างมั่นคงด้วยหลักปรัชญาเศรษฐกิจพอเพียง
- 4. เสริมสร้างความมั่นคงและความปลอดภัยในชีวิตและทรัพย์สินของประชาชน
- 3. อนุรักษ์และฟื้นฟูทรัพยากรธรรมชาติและสิ่งแวดล้อมอย่างยั่งยืน

แผนพัฒนาจังหวัดปัตตานี (พ.ศ.2566-2570)

- 1. เพิ่มมูลค่าเศรษฐกิจฐานรากการเกษตรแบบยั่งยืนผลิตภัณฑ์ฮาลาลคุณภาพเชื่อมโยงการค้าบริการพัฒนาโครงสร้าง
- 2. การพัฒนาสังคมและศักยภาพของชนทุกช่วงวัยชุมชนนำอยู่ทรัพยากรธรรมชาติและสิ่งแวดล้อมยั่งยืน
- 3. การลดความยากจนข้ามรุ่นและความเหลื่อมล้ำภายใต้บริบทสังคมพหุวัฒนธรรมเข้มแข็ง
- 4. เสริมสร้างความมั่นคงและสังคมแห่งสันติสุข

สรุปทิศทางการพัฒนาพื้นที่จากแผนพัฒนาที่สำคัญระดับต่าง ๆ

1. การพัฒนาและยกระดับการท่องเที่ยวและบริการ และธุรกิจเกี่ยวเนื่องกับการท่องเที่ยว ส่งเสริมการท่องเที่ยวและบริการมูลค่าสูงและมีมาตรฐาน
2. ส่งเสริมการผลิตและการแปรรูปเพื่อสร้างมูลค่าเพิ่มให้กับสินค้าเกษตร ปศุสัตว์ การเพาะเลี้ยงสัตว์น้ำและการประมง
3. พัฒนาเศรษฐกิจสร้างสรรค์ และพื้นที่ระเบียงเศรษฐกิจ เขตเศรษฐกิจภาคใต้ ให้เป็นประตูการค้า การลงทุนของภาคใต้
4. เสริมสร้างสังคม ความปลอดภัยในชีวิตและทรัพย์สินของประชาชนเพื่อคุณภาพชีวิตที่ดี
5. อนุรักษ์ ฟื้นฟู และบริหารจัดการทรัพยากรธรรมชาติและสิ่งแวดล้อมอย่างเป็นระบบเพื่อเป็นฐานการพัฒนาอย่างยั่งยืน

การสำรวจข้อมูลครัวเรือนในพื้นที่ศึกษา

จังหวัด	หัวหน้าครัวเรือน (2คนต่อหนึ่งหมู่บ้านและชุมชน)		ผู้นำหมู่บ้านและ ชุมชน (1คนต่อหนึ่ง หมู่บ้าน)		รวม (คน/ ตัวอย่าง)
	หมู่บ้าน	ชุมชน	หมู่บ้าน	ชุมชน	
สงขลา	974(487*2)	408(204*2)	487	204	2,073
ปัตตานี	620(310*2)	116(58*2)	310	58	1,104
รวม	1,594	524	797	262	3,177

แบบสอบถามมีทั้งหมด 4 ตอน 72 ข้อ

ตอนที่ 1 ข้อมูลทั่วไป

ตอนที่ 2 ต้นทุนในชุมชน

ตอนที่ 2.1 ข้อมูลด้านกายภาพและ

สาธารณูปโภค/สาธารณูปการ (ทุนกายภาพ)

ตอนที่ 2.2 สภาพพื้นฐานทางเศรษฐกิจ

(ทุนการเงิน)

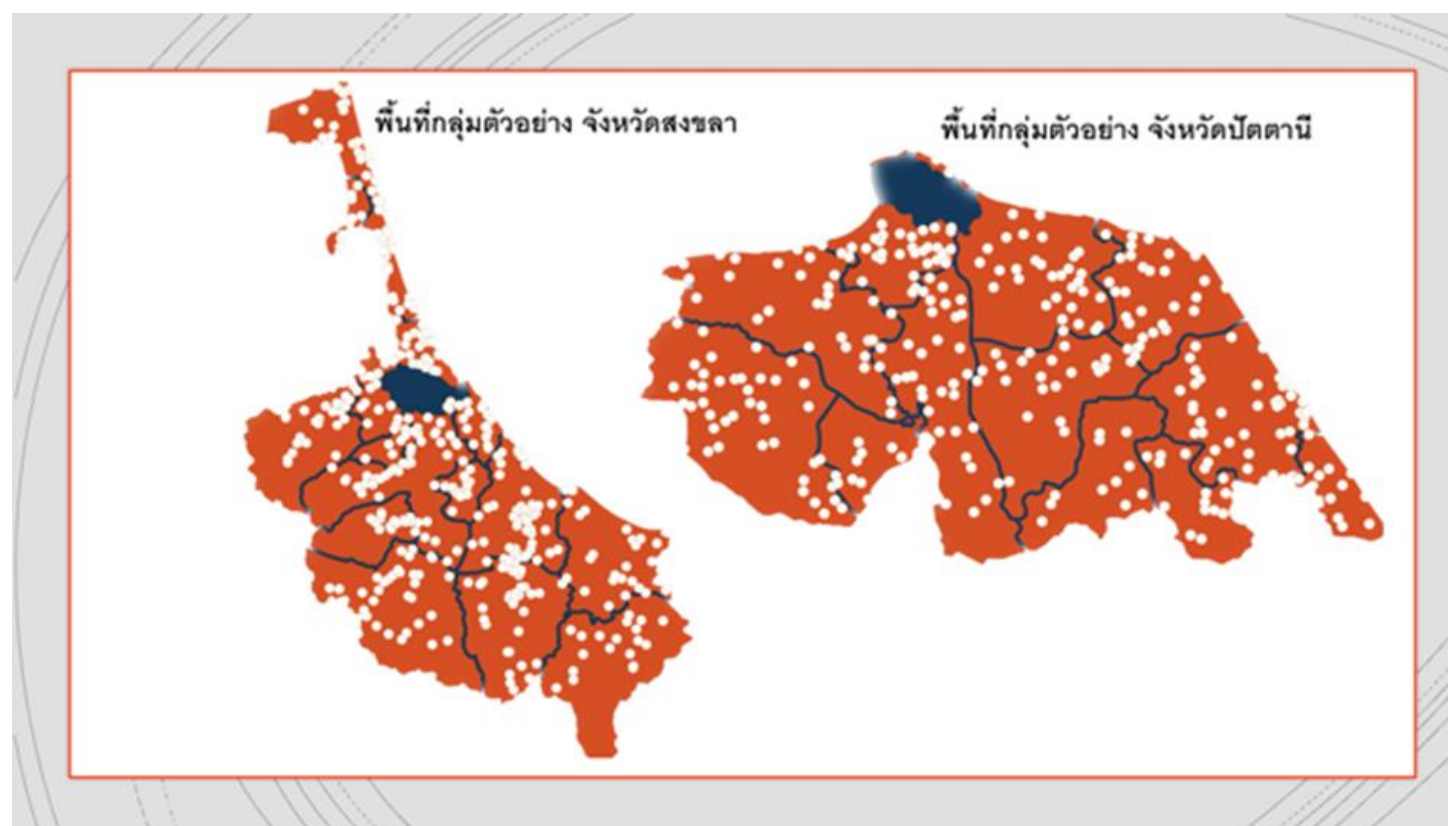
ตอนที่ 2.3 ทรัพยากรธรรมชาติ และภัยพิบัติ
ต่างๆ (ทุนทรัพยากรธรรมชาติ)

ตอนที่ 2.4 การถือกุศและระบบรองรับทาง
สังคม (ทุนทางสังคม)

ตอนที่ 2.5 ทุนทรัพยากรมนุษย์ (ทุนมนุษย์)

ตอนที่ 3 สถานการณ์ความมั่นคงทางอาหาร

ตอนที่ 4 ความเห็นต่อรัฐและประเพณี
ศาสตร์การพัฒนา



ผลการศึกษาเบื้องต้นจากการสำรวจครัวเรือน

ข้อมูลทั่วไป

ความการเก็บข้อมูลระหว่าง 1-30 มิถุนายน พ.ศ. 2566 **กลุ่มตัวอย่างจากสองจังหวัด 3,177 คน** **สงขลา 2,095 คน จังหวัดปัตตานี 1,073 คน** เป็นประชาชนทั่วไป (หัวหน้าครัวเรือน) 2,117 คน หัวหน้าชุมชน/หมู่บ้าน 1,059 คน เป็นเพศชาย ร้อยละ 53.7 เพศหญิง ร้อยละ 45.9 อายุเฉลี่ยประมาณ 51.8 ปี โดยกลุ่มตัวอย่างที่มีอายุ 51 ปีขึ้นไปมีมากถึงร้อยละ 54.8 ของกลุ่มตัวอย่างทั้งหมด

ภาษาและศาสนา

โดยภาพรวม กลุ่มตัวอย่างศาสนาพุทธจะมี ร้อยละ 54.2 ศาสนาอิสลาม ร้อยละ 45.5 แต่ถ้าแยกเฉพาะ **จังหวัดปัตตานี ศาสนาอิสลามจะมากถึงร้อยละ 84.4** ศาสนาพุทธ ร้อยละ 15.6 โดยภาพรวมภาษาที่ใช้ในครอบครัวเป็นการใช้ภาษาไทยได้ ร้อยละ 56.9 ภาษามลายูถิ่น ร้อยละ 24.1 แต่ถ้าแยกเฉพาะจังหวัดปัตตานี การใช้ภาษาไทยได้มีเพียง ร้อยละ 9.1 **การใช้ภาษามลายูถิ่นสูงถึงร้อยละ 61.7** ในขณะที่จังหวัด **สงขลาการใช้ภาษาไทยได้ ร้อยละ 82.3** ภาษามลายูถิ่น ร้อยละ 4.1 เท่านั้น แสดงให้เห็นว่าปัตตานีมีอัตลักษณ์ทางวัฒนธรรมมลายูสูงมากกว่าอย่างชัดเจน

การศึกษา

โดยภาพรวมเป็น **ระดับประถมศึกษา ร้อยละ 31.7 ระดับมัธยมศึกษาตอนปลาย ร้อยละ 26.3** **มัธยมศึกษาตอนต้น ร้อยละ 15.1** ถ้าแยกรายจังหวัดตัวแปรนี้ไม่ต่างกันมาก กล่าวโดยรวมกลุ่มตัวอย่างส่วนใหญ่มีการศึกษาระดับประถมศึกษาและมัธยมศึกษาตอนต้น

ผลการศึกษาเบื้องต้นจากการสำรวจครัวเรือน

ความเห็นต่อการพัฒนาที่ผ่านมาของภาครัฐและประเด็นยุทธศาสตร์ในการพัฒนา

ความต้องการให้ รัฐบาลชุดใหม่ ดำเนินการแก้ปัญหาภาคใต้ (ภาพรวม) ตามลำดับ

1. พัฒนาเศรษฐกิจพื้นฐานในพื้นที่เพื่อส่งเสริมอาชีพ สร้างรายได้ แก่จน
(ร้อยละ 73)
2. ป้องกันและแก้ปัญหายาเสพติดทุกประเภท (ร้อยละ 43.6)
3. พัฒนาระบบการศึกษาให้สอดคล้องกับวิถีและวัฒนธรรมของคนในพื้นที่มากขึ้น
(ร้อยละ 29.9)
4. เน้นการให้เงินสวัสดิการแก่คนจนและคนเปราะบาง (ร้อยละ 26.9)
5. การกระจายอำนาจการปกครองในภาคใต้ (ร้อยละ 17.2)

ผลการศึกษาเบื้องต้นจากการสำรวจครัวเรือน

ความเห็นต่อการพัฒนาที่ผ่านมาของภาครัฐและประเด็นยุทธศาสตร์ในการพัฒนา
ประเด็นการพัฒนาภาคใต้เพื่อความยั่งยืน ด้านที่มีความสำคัญที่สุด ในภาพรวม
ตามลำดับ

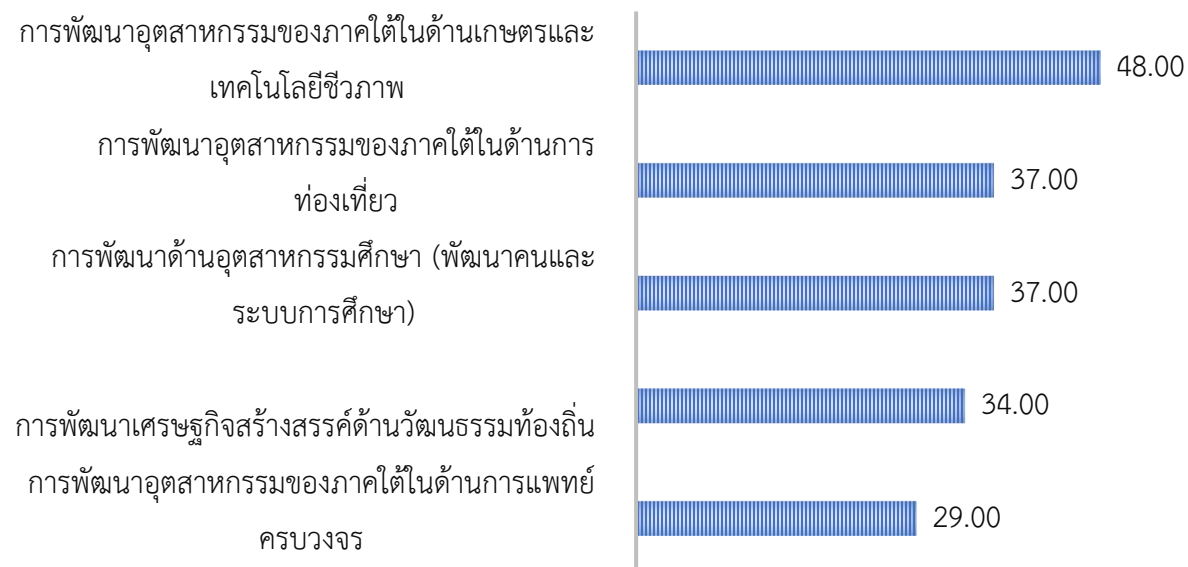
1. การพัฒนาคน แก้ปัญหาความยากจน พัฒนาการศึกษ (ร้อยละ 50.9)
2. พัฒนาเศรษฐกิจและให้ประเทศมีความมั่นคงร่ำรวย (ร้อยละ 24.6)
3. การพัฒนาสิ่งแวดล้อม ปกป้อง รักษาทรัพยากรธรรมชาติและสิ่งแวดล้อม (ร้อยละ 11.6)

ผลการศึกษาเบื้องต้นจากการสำรวจครัวเรือน

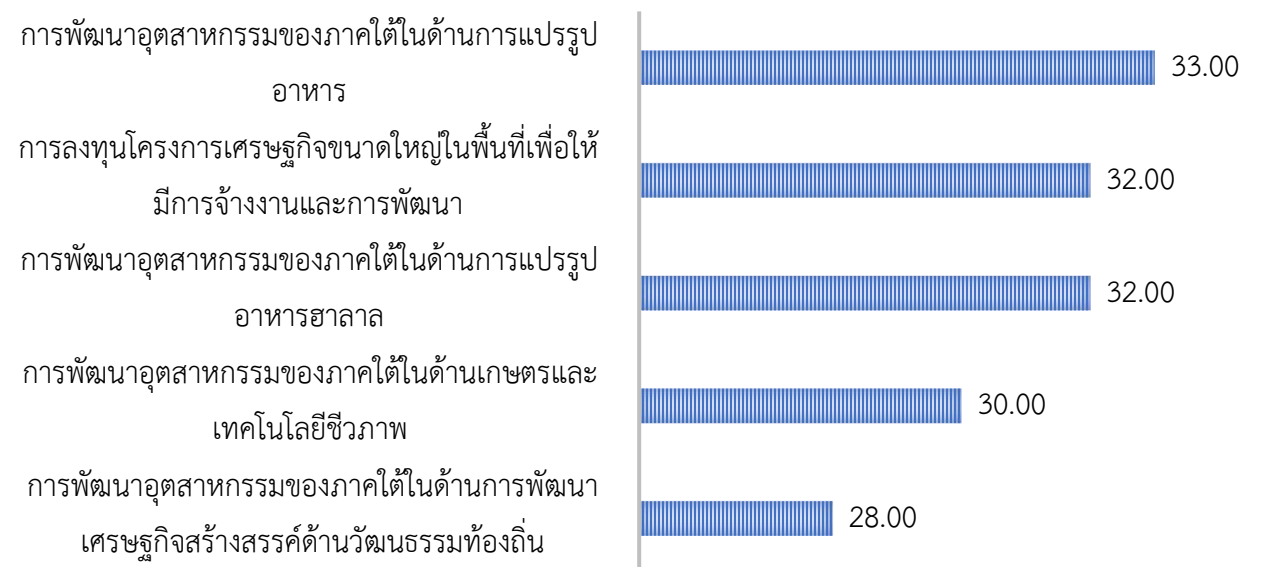
ความเห็นต่อการพัฒนาที่ผ่านมาของภาครัฐและประเด็นยุทธศาสตร์ในการพัฒนา
ความต้องการในการพัฒนาอุตสาหกรรม ประเด็นยุทธศาสตร์การพัฒนาที่เห็นว่า
สำคัญที่สุด ในภาพรวม ได้แก่ **เกษตรชีวภาพ พัฒนาอุตสาหกรรมการศึกษา พัฒนา
เศรษฐกิจสร้างสรรค์ และการท่องเที่ยว**

ผลแยกจังหวัด

ประเด็นยุทธศาสตร์การพัฒนา: สงขลา (%)



ประเด็นยุทธศาสตร์การพัฒนา: ปัตตานี (%)



ผลการสำรวจพื้นที่ด้านทรัพยากรธรรมชาติ

ดำเนินการเก็บข้อมูลไปแล้วทั้งสิ้น 5 พื้นที่ ในปี พ.ศ. 2566

- ดำเนินการเรียบร้อยแล้ว 3 พื้นที่ ได้แก่

(1) พื้นที่เตรียมการอุทยานแห่งชาติสันกาลาคีรี ตำบลบาโฮย อำเภอสะบ้าย้อย จังหวัดสงขลา

(2) ชุมชนตำบลสะกอม อำเภอจะนะ จังหวัดสงขลา

(3) ชุมชนบ้านสวนกง ตำบลนาทับ อำเภอจะนะ จังหวัดสงขลา

- อยู่ในขั้นตอนการดำเนินการอีก 2 พื้นที่ ได้แก่

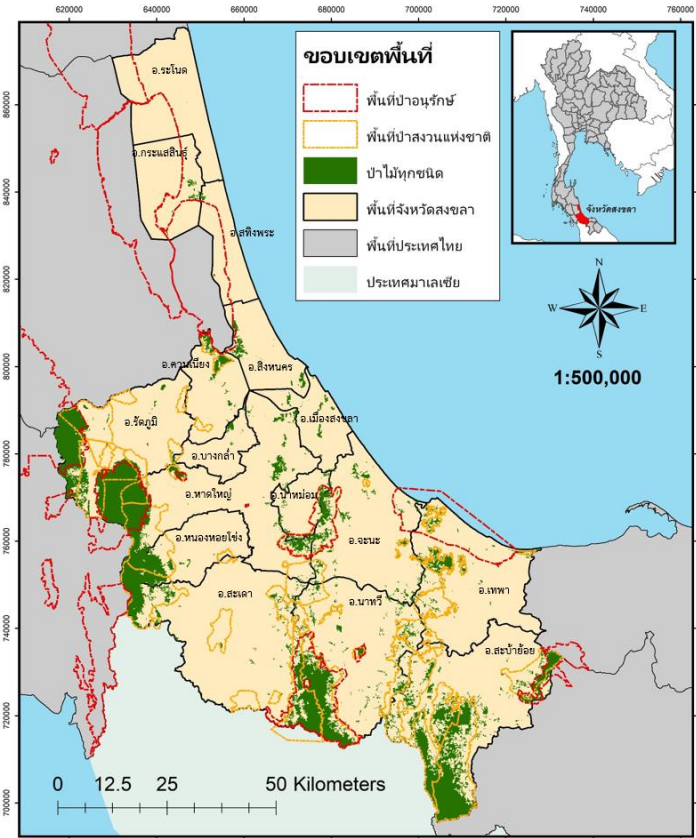
(4) ชุมชนคลองลำแสง ตำบลเขาพระ อำเภอรัตภูมิ จังหวัดสงขลา และ

(5) ชุมชนตำบลทุ่งคล้า อำเภอสายบุรี จังหวัดปัตตานี

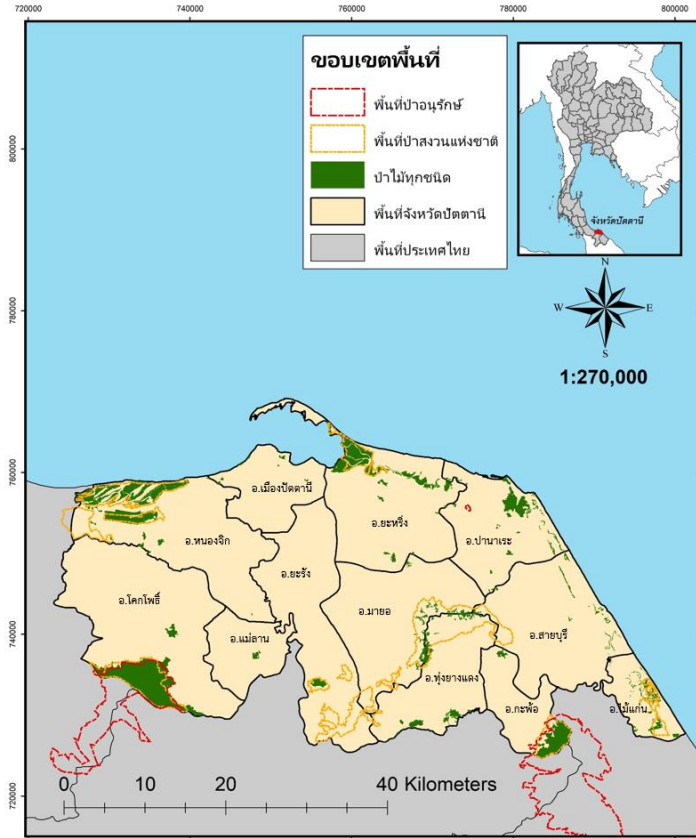
ผลการสำรวจพื้นที่ด้านทรัพยากรธรรมชาติ

ผลสรุปพบว่า

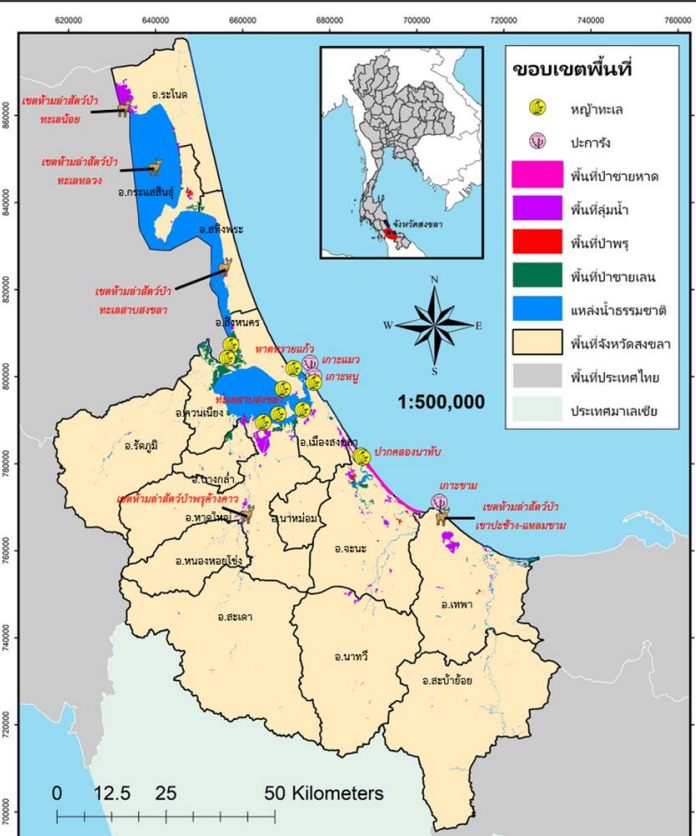
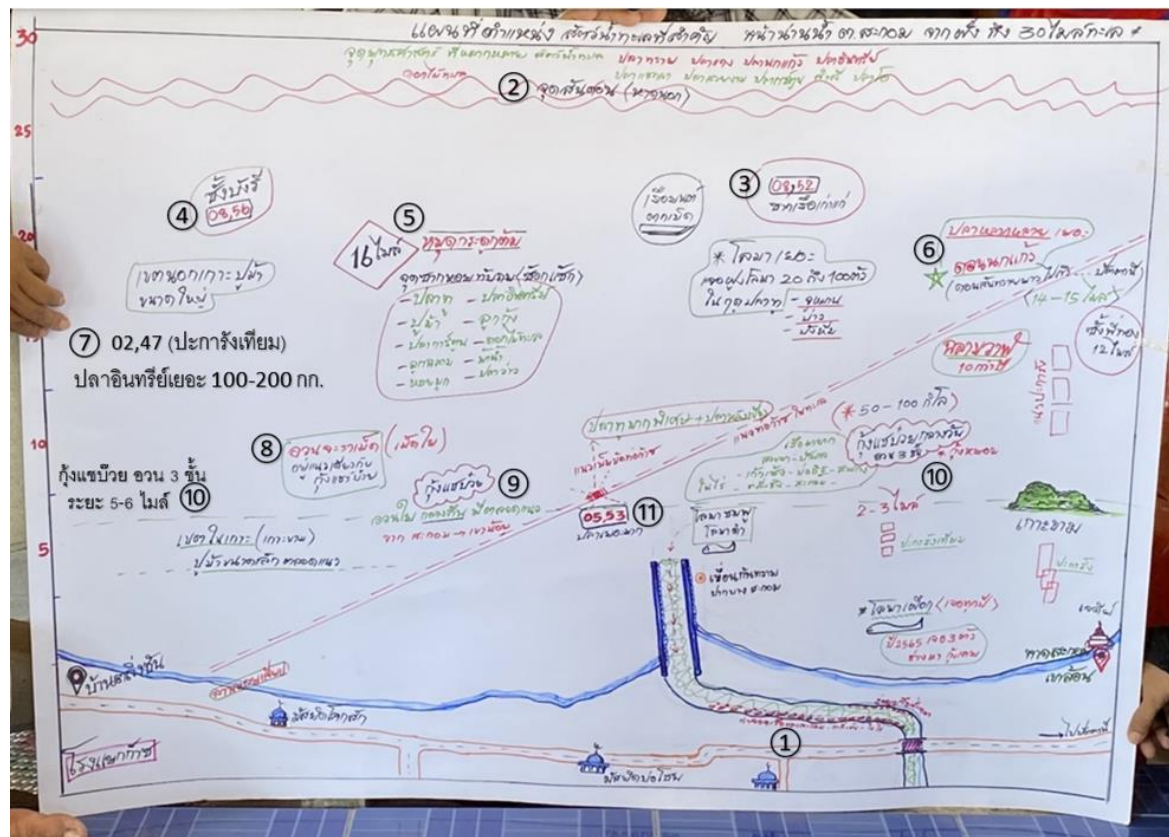
- ในแต่ละพื้นที่ที่มีทรัพยากรทางธรรมชาติที่มีความหลากหลายและสมบูรณ์น้อยกว่าในอดีต
- คนที่มีความรู้ความเข้าใจเรื่องฐานทรัพยากรธรรมชาติในเชิงระบบลดลง
- มีคนรุ่นใหม่ที่มีความสนใจและกล้าแสดงออกในการปกป้องฐานทรัพยากรธรรมชาติบ้านตนเอง มากขึ้น
- ทุกพื้นที่ที่ชุมชนมีความต้องการการมีส่วนร่วมในการจัดการทรัพยากรของพื้นที่ เนื่องจากใน ทุกพื้นที่ได้รับผลกระทบจากโครงการพัฒนาของรัฐทั้งขนาดเล็กและขนาดใหญ่ ที่เข้ามาโดยขาด การมีส่วนร่วมของชุมชนตั้งแต่การรับรู้แผนการพัฒนาตลอดจนถึงการมีโครงการ เช่น โครงการจะนะเมืองต้นแบบอุตสาหกรรมก้าวหน้าแห่งอนาคต อ.จะนะ โครงการอ่างเก็บน้ำ คลองลำแสง อ.รัตภูมิ โครงการขอประทานบัตรทำเหมืองแร่ ชนิดแร่ตามหินอุตสาหกรรมชนิด หินแกรนิตเพื่ออุตสาหกรรมก่อสร้าง อ.สายบุรี
- ชุมชนเกิดความกังวลถึงผลกระทบต่อวิถีชีวิต ฐานทรัพยากรและสิ่งแวดล้อม ขาดความ วางใจต่อรัฐในการพัฒนาพื้นที่ และนำมาสู่ความขัดแย้งของคนในชุมชน ชุมชนจึงต้องการ เสนอแนวทางหรือทิศทางการพัฒนาที่เข้าใจบริบทและศักยภาพของพื้นที่โดยการมีส่วนร่วมของ ชุมชน



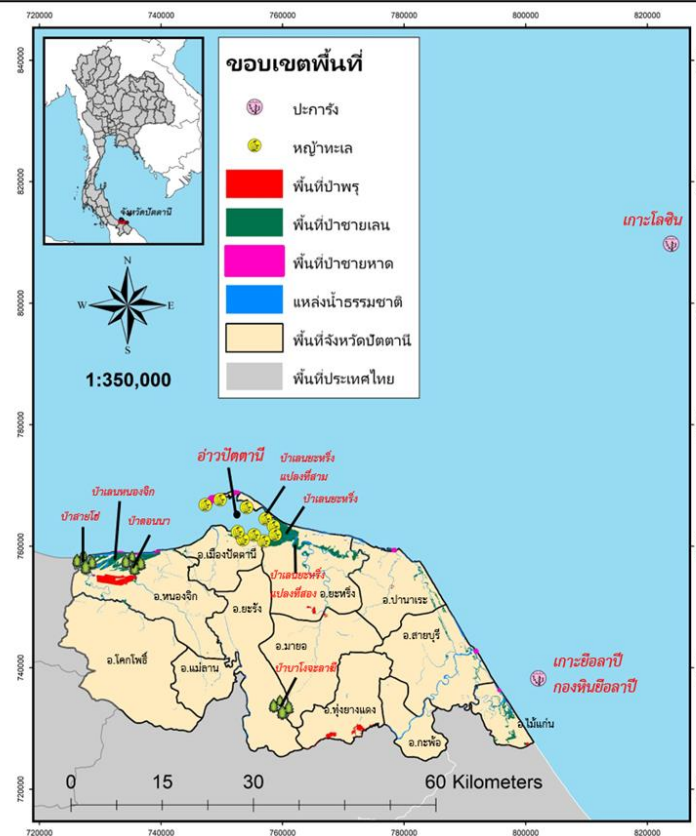
ที่มาข้อมูลขอบเขตจังหวัด : สำนักงานพัฒนาเทคโนโลยีอวกาศและภูมิสารสนเทศ
 ที่มาข้อมูลพื้นที่ป่าสงวนแห่งชาติและพื้นที่ป่าอนุรักษ์ : กรมป่าไม้
 ที่มาข้อมูลป่าไม้ทุกชนิด : กรมพัฒนาที่ดิน ปี พ.ศ. 2564



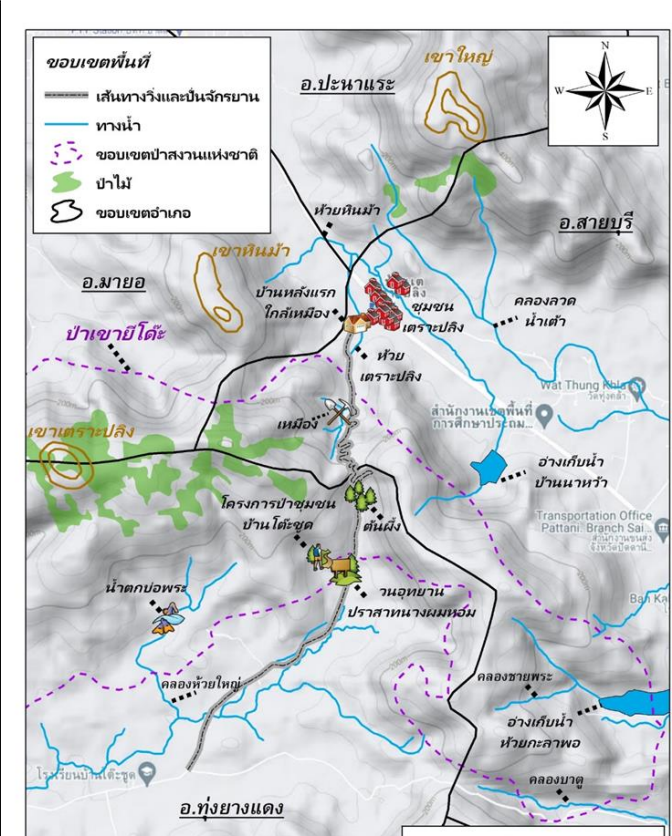
ที่มาข้อมูลขอบเขตจังหวัด : สำนักงานพัฒนาเทคโนโลยีอวกาศและภูมิสารสนเทศ
 ที่มาข้อมูลพื้นที่ป่าสงวนแห่งชาติและพื้นที่ป่าอนุรักษ์ : กรมป่าไม้
 ที่มาข้อมูลป่าไม้ทุกชนิด : กรมพัฒนาที่ดิน ปี พ.ศ. 2564



ที่มาข้อมูลขอบเขตจังหวัด : สำนักงานพัฒนาเทคโนโลยีอวกาศและภูมิสารสนเทศ
 ที่มาข้อมูลพื้นที่ป่าชายหาด และปะการัง : กรมทรัพยากรทะเลและชายฝั่ง ปี พ.ศ. 2556 - 2565
 ที่มาข้อมูลพื้นที่ป่าชายหาด : Google Earth ปี พ.ศ. 2566
 ที่มาข้อมูลพื้นที่ป่าพรุ พื้นที่ป่าชายเลน แหล่งน้ำธรรมชาติ และพื้นที่ลุ่มน้ำ : กรมพัฒนาที่ดิน ปี พ.ศ. 2564



ที่มาข้อมูลขอบเขตจังหวัด : สำนักงานพัฒนาเทคโนโลยีอวกาศและภูมิสารสนเทศ
 ที่มาข้อมูลตำแหน่งหมู่เกาะ : กรมทรัพยากรทะเลและชายฝั่ง ปี พ.ศ. 2556
 ที่มาข้อมูลตำแหน่งปะการัง : กรมทรัพยากรทะเลและชายฝั่ง ปี พ.ศ. 2565
 ที่มาข้อมูลพื้นที่ป่าชายหาด : กรมทรัพยากรทะเลและชายฝั่ง ปี พ.ศ. 2566
 ที่มาข้อมูลพื้นที่ป่าพรุ พื้นที่ป่าชายเลน แหล่งน้ำธรรมชาติ และพื้นที่ลุ่มน้ำ : กรมพัฒนาที่ดิน ปี พ.ศ. 2564

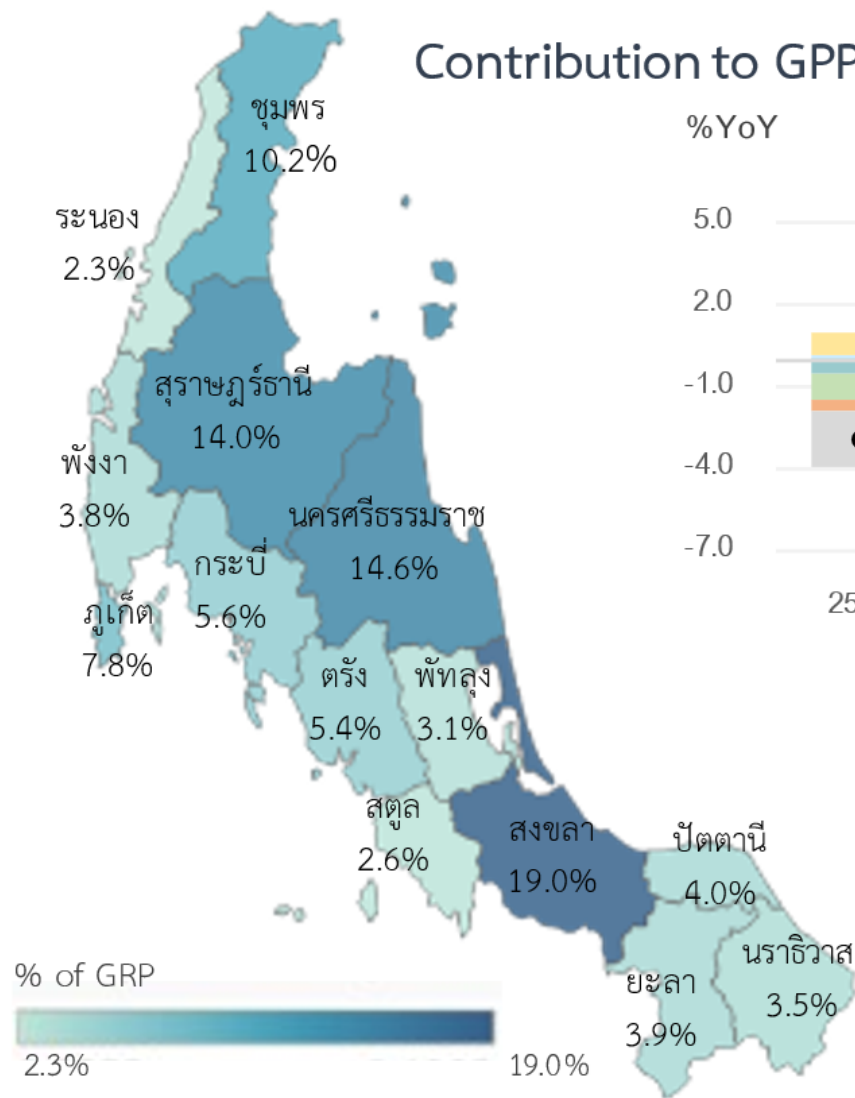


ที่มาข้อมูลสภาพภูมิประเทศ : Google Earth ปี พ.ศ. 2566
 ที่มาข้อมูลพื้นที่ป่าสงวนแห่งชาติ : กรมป่าไม้
 ที่มาข้อมูลป่าไม้ทุกชนิด : กรมพัฒนาที่ดิน ปี พ.ศ. 2564

การทบทวนและวิเคราะห์ข้อมูลพื้นฐาน: ภาพรวมเศรษฐกิจ

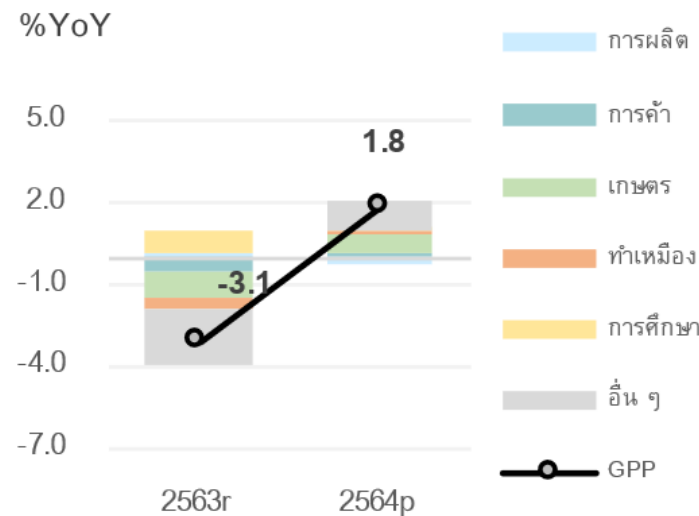
โครงสร้างเศรษฐกิจจังหวัดสงขลา

สัดส่วนผลิตภัณฑ์มวลรวมรายจังหวัด
เทียบกับผลิตภัณฑ์มวลรวมของภาคใต้

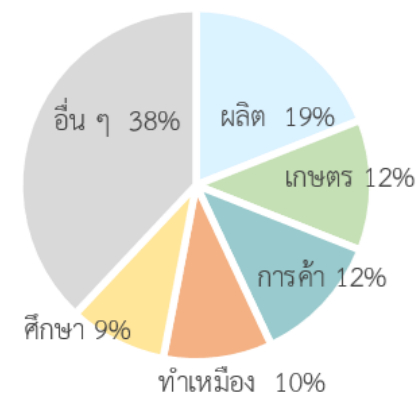


ที่มา: สำนักงานสภาพัฒนาการเศรษฐกิจและสังคมแห่งชาติ ปี 2564

Contribution to GPP growth



โครงสร้าง GPP ปี 2562



ที่มา: ธนาคารแห่งประเทศไทย สำนักงานภาคใต้

Songkhla GPP ณ ราคาประจำปี 2564

243,229 ล้านบาทต่อปี

Southern GRP = 1,277,807 ล้านบาทต่อปี (สงขลาคิดเป็น 19.0%)
Thailand GDP = 116,166,598 ล้านบาทต่อปี (สงขลาคิดเป็น 1.5%)

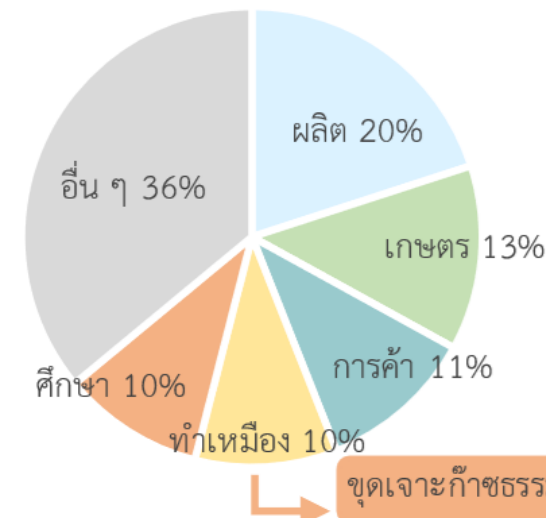


Songkhla GPP per capita

145,123 บาทต่อคนต่อปี (ปี 2564)

Southern GRP per capita = 131,807 บาทต่อคนต่อปี
Thailand GDP per capita = 231,986 บาทต่อคนต่อปี

โครงสร้าง GPP ปี 2564



จุดเจาะก๊าซธรรมชาติ

ค่าจ้างขั้นต่ำ




ที่มา: กระทรวงแรงงาน
หมายเหตุ: ข้อมูลปี 2565

การทบทวนและวิเคราะห์ข้อมูลพื้นฐาน: ภาพรวมเศรษฐกิจ



สัดส่วนมูลค่าสินค้าเกษตร

หมายเหตุ: ยังไม่รวมมูลค่าประมง



ที่มา: สำนักงานเศรษฐกิจการเกษตร คำนวณโดย สปช
หมายเหตุ: ข้อมูลปี 2565 คำนวณจากราคายางแผ่นดิบชั้น 3 และกุ้งขาว

ส่งออก-นำเข้า



มูลค่าส่งออก 232.7 พันล้านบาท

สินค้าส่งออกสำคัญ: ยางพารา ยางสังเคราะห์ ผลิตภัณฑ์ยาง

ประเทศส่งออกสำคัญ: จีน สหรัฐอเมริกา มาเลเซีย



มูลค่านำเข้า 37.8 พันล้านบาท

สินค้านำเข้าสำคัญ: ปลา ยางสังเคราะห์ เครื่องจักรและอุปกรณ์

ประเทศนำเข้าสำคัญ: มาเลเซีย ไต้หวัน จีน

ที่มา: กรมศุลกากร ข้อมูลปี 2565

หมายเหตุ: ข้อมูลส่งออกนำเข้าสินค้าของผู้ประกอบการที่จดทะเบียนอยู่ในจังหวัด

การท่องเที่ยว



รายได้รวม 1.57 หมื่นล้านบาท (5.6% ของภาคใต้)

ต่างชาติ จำนวน 9 แสนคน รายได้ 5.5 พันล้านบาท

ชาวไทย จำนวน 1.8 ล้านคน รายได้ 1 หมื่นล้านบาท

ที่มา: กระทรวงท่องเที่ยวและกีฬา ข้อมูลปี 2565

นทท. ต่างชาติ ผ่าน ตม. ปี 2565	สัดส่วน (%)
มาเลเซีย	91.3
สิงคโปร์	3.0
อินโดนีเซีย	2.8
จีน	0.2
อื่น ๆ	2.7

การเงิน



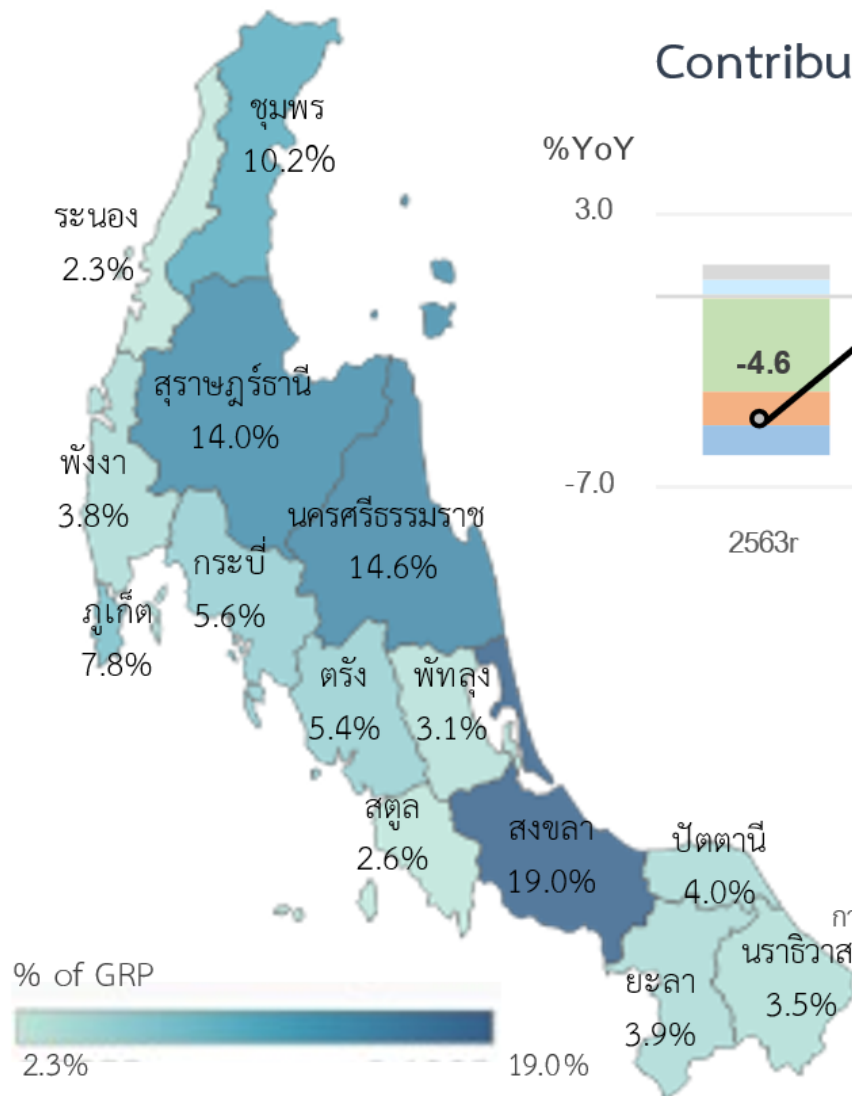
ณ สิ้น ปี 2565 (พันล้านบาท)	ธนาคารพาณิชย์	สถาบันการเงินเฉพาะกิจ	รวม
เงินฝาก	194 (3.4%)	100 (2.3%)	294 (3.0%)
สินเชื่อ	155 (-8.3%)	103 (3.8%)	259 (-3.8%)

ที่มา: ธนาคารแห่งประเทศไทย หมายเหตุ: (%) แทน (%YoY)

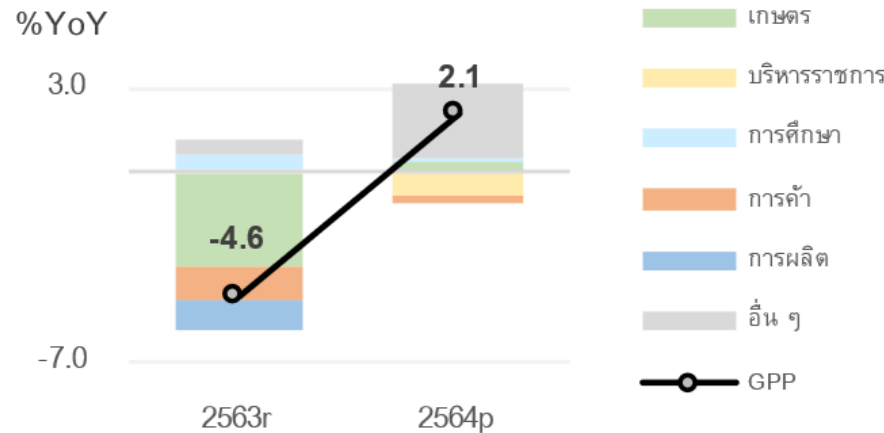
การทบทวนและวิเคราะห์ข้อมูลพื้นฐาน: ภาพรวมเศรษฐกิจ

โครงสร้างเศรษฐกิจจังหวัดปัตตานี

สัดส่วนผลิตภัณฑ์มวลรวมรายจังหวัด
เทียบกับผลิตภัณฑ์มวลรวมของภาคใต้



Contribution to GDP growth



ที่มา: ธนาคารแห่งประเทศไทย สำนักงานภาคใต้

Pattani GPP ณ ราคาประจำปี 2564

50,600 ล้านบาทต่อปี

Southern GRP = 1,277,807 ล้านบาทต่อปี (ปัตตานีคิดเป็น 4.0%)

Thailand GDP = 16,166,598 ล้านบาทต่อปี (ปัตตานีคิดเป็น 0.3%)



Pattani GPP per capita

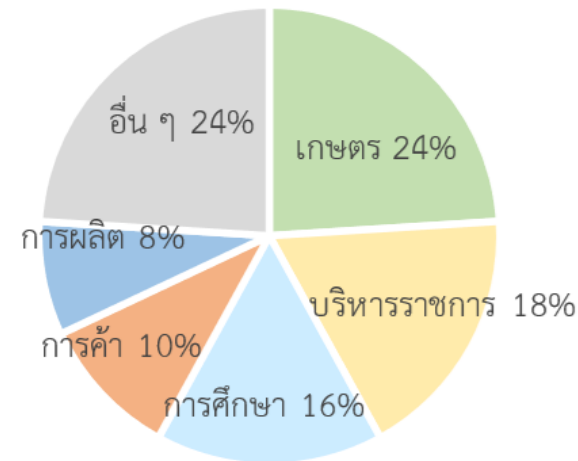
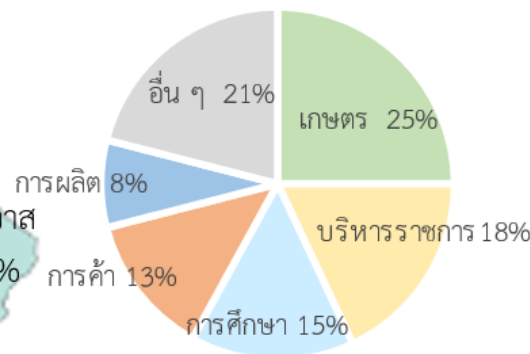
78,131 บาทต่อคนต่อปี (ปี 2564)

Southern GRP per capita = 131,807 บาทต่อคนต่อปี

Thailand GDP per capita = 231,986 บาทต่อคนต่อปี

โครงสร้าง GPP ปี 2564

โครงสร้าง GPP ปี 2562



ค่าจ้างขั้นต่ำ



ที่มา: กระทรวงแรงงาน
หมายเหตุ: ข้อมูลปี 2565

ที่มา: สำนักงานสภาพัฒนาการเศรษฐกิจและสังคมแห่งชาติ ปี 2564

การทบทวนและวิเคราะห์ข้อมูลพื้นฐาน: ภาพรวมเศรษฐกิจ



สัดส่วนมูลค่าสินค้าเกษตร



ที่มา: สำนักงานเศรษฐกิจการเกษตร คำนวณโดย ธปท
หมายเหตุ: ข้อมูลปี 2565

ส่งออก-นำเข้า



มูลค่าส่งออก 4.2 พันล้านบาท

สินค้าส่งออกสำคัญ: ปลา มะม่วง น้ำมันพืช เนื้อสัตว์

ประเทศส่งออกสำคัญ: แอฟริกาใต้ มาเลเซีย นามิเบีย



มูลค่านำเข้า 1.7 พันล้านบาท

สินค้านำเข้าสำคัญ: ปลา อาหาร ผลไม้แปรรูป

ประเทศนำเข้าสำคัญ: เกาหลีใต้ โมร็อกโก ญี่ปุ่น มาเลเซีย

ที่มา: กรมศุลกากร ข้อมูลปี 2565

หมายเหตุ: ข้อมูลส่งออกนำเข้าสินค้าของผู้ประกอบการที่จดทะเบียนอยู่ในจังหวัด

การท่องเที่ยว



รายได้รวม 565 ล้านบาท (0.2% ของภาคใต้)

ต่างชาติ จำนวน 1.37 หมื่นคน มูลค่า 6 ล้านบาท

ชาวไทย จำนวน 2.36 แสนคน มูลค่า 559 ล้านบาท

ที่มา: กระทรวงท่องเที่ยวและกีฬา ข้อมูลปี 2565

การเงิน

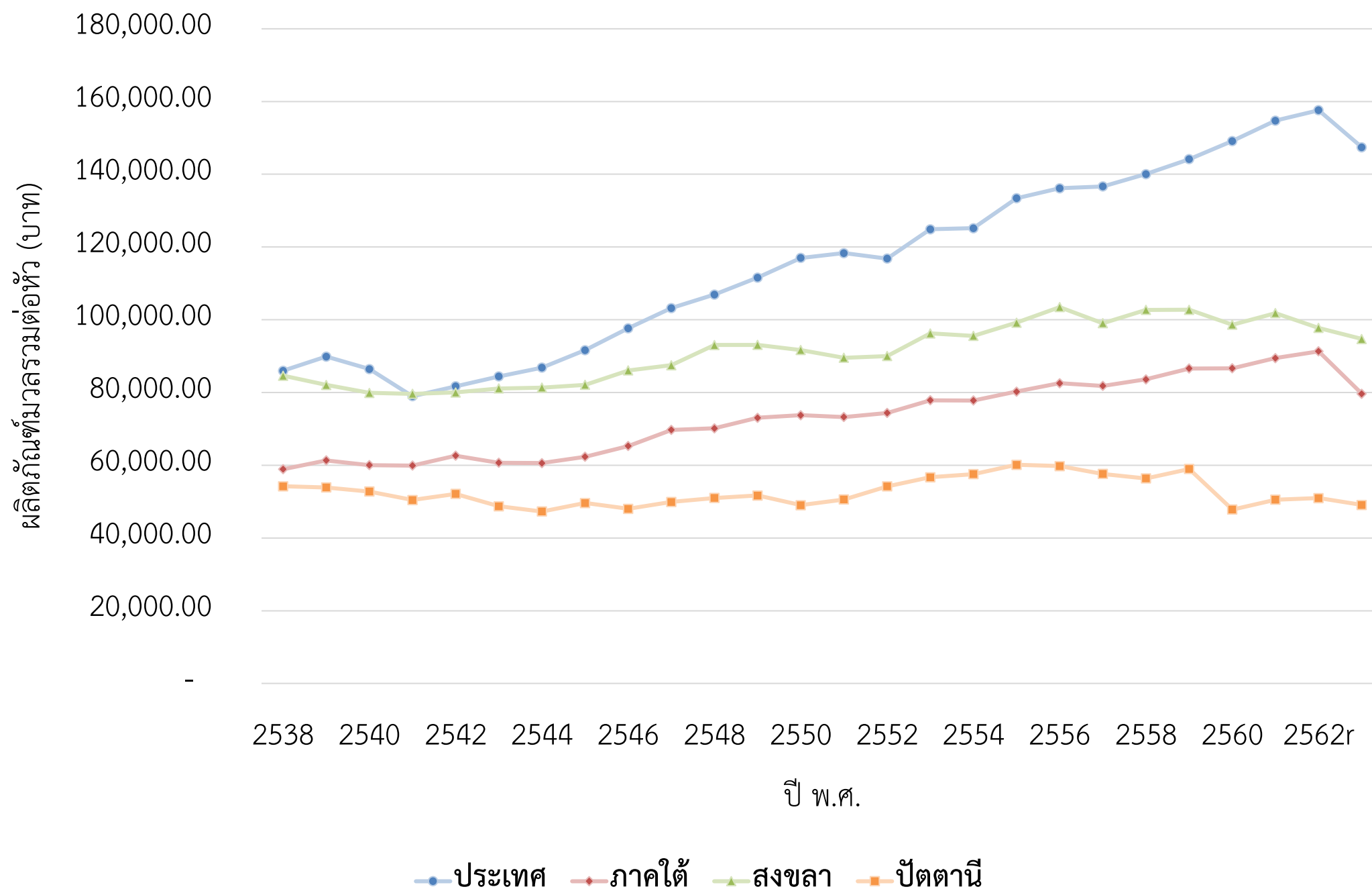


ณ สิ้น ปี 2565 (พันล้านบาท)	ธนาคารพาณิชย์	สถาบันการเงินเฉพาะกิจ	รวม
เงินฝาก	22 (-2.8%)	23 (3.8%)	45 (0.4%)
สินเชื่อ	13 (-0.8%)	20 (-3.1%)	34 (-2.2%)

ที่มา: ธนาคารแห่งประเทศไทย หมายเหตุ: (%) แทน (%YoY)

การทบทวนและวิเคราะห์ข้อมูลพื้นฐาน: ภาพรวมการพัฒนาเศรษฐกิจ 25 ปี

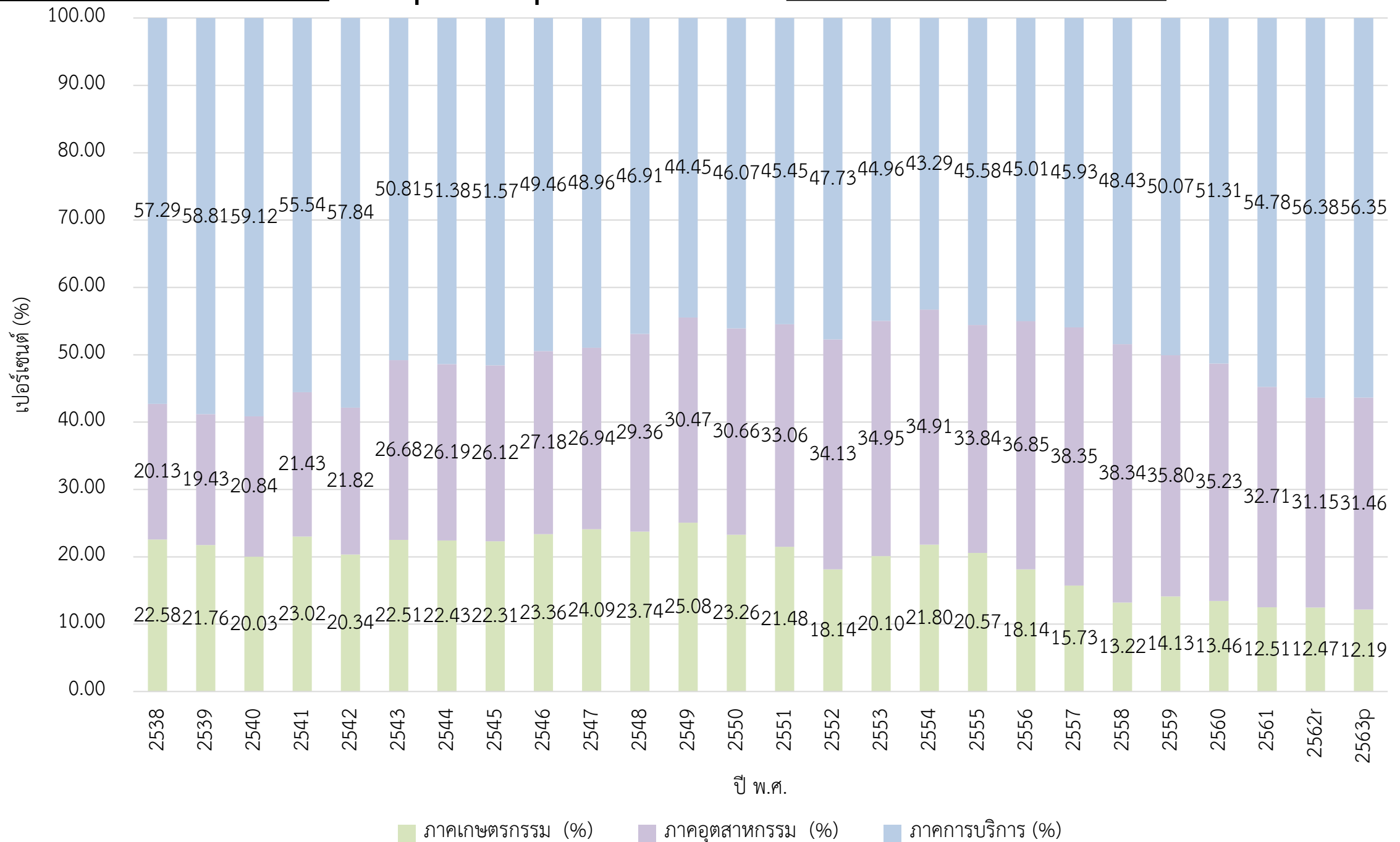
ผลิตภัณฑ์มวลรวมต่อหัวของจังหวัดสงขลา มีค่าสูงกว่าค่าเฉลี่ยของภาคใต้ และมีแนวโน้มเพิ่มขึ้นใน ขณะที่ผลิตภัณฑ์มวลรวมต่อหัวของจังหวัดปัตตานี มีค่าต่ำกว่าค่าเฉลี่ยของภาคใต้ และมีแนวโน้มลดลง



ที่มา : ข้อมูลจากสำนักงานสภาพัฒนาการเศรษฐกิจและสังคมแห่งชาติ

การทบทวนและวิเคราะห์ข้อมูลพื้นฐาน: ภาพรวมการพัฒนาเศรษฐกิจ 25 ปี

โครงสร้างทางเศรษฐกิจของจังหวัดสงขลาพึ่งพาสาขาบริการเป็นหลัก ในขณะที่สาขาอุตสาหกรรมมีสัดส่วนใน GPP เพิ่มขึ้นเรื่อยๆ พร้อมๆกับการที่สาขาเกษตรกรรมมีสัดส่วนลดลง



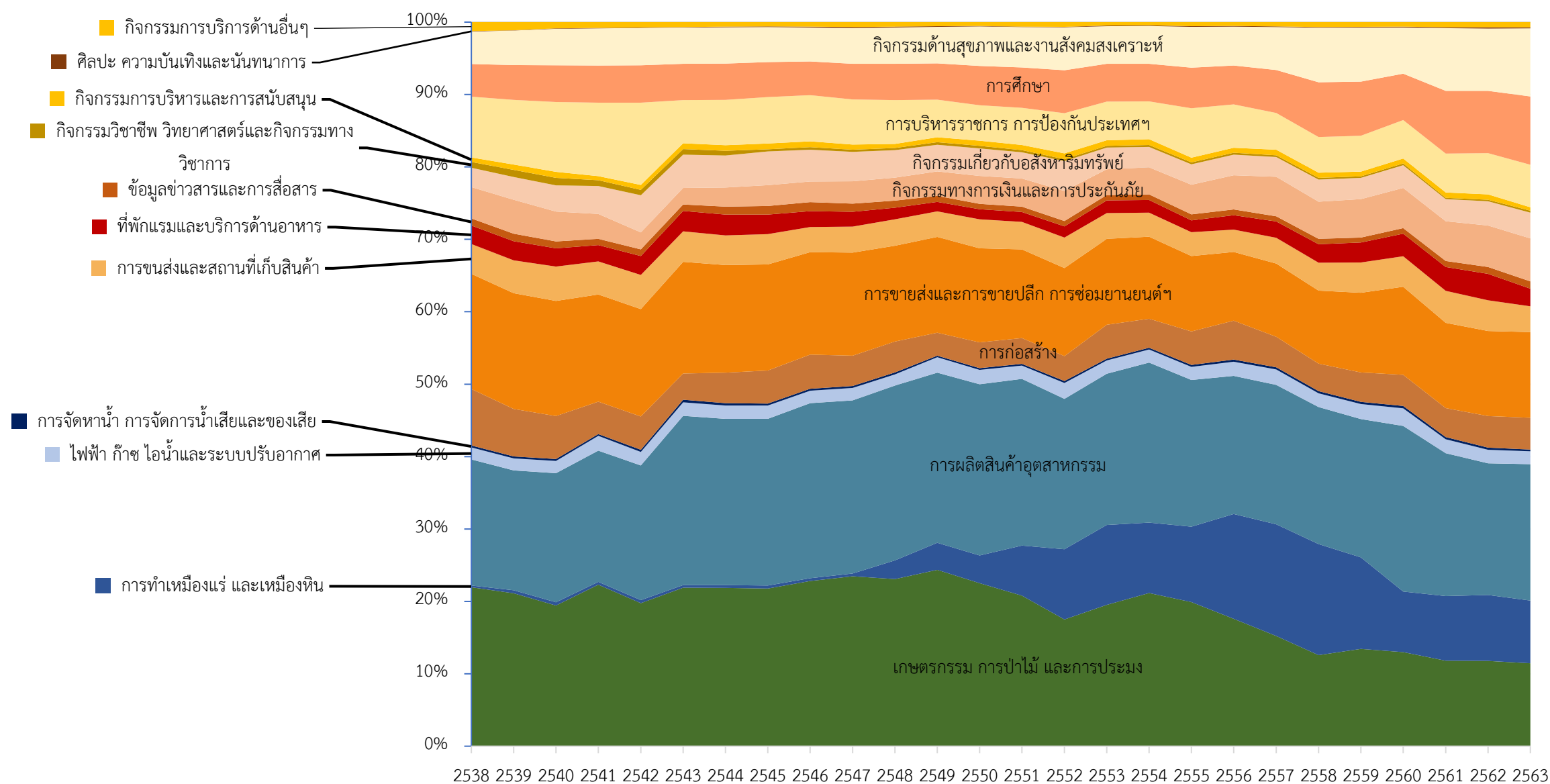
ที่มา : ข้อมูลจากสำนักงานสภาพัฒนาการเศรษฐกิจและสังคมแห่งชาติ คำนวณโดยผู้วิจัย
หมายเหตุ ใช้ข้อมูลผลิตภัณฑ์มวลรวม ณ.ราคาปัจจุบันในการคำนวณ

การทบทวนและวิเคราะห์ข้อมูลพื้นฐาน: ภาพรวมการพัฒนาเศรษฐกิจ 25 ปี

สาขาการผลิตที่มีขนาดใหญ่ที่สุด 5 อันดับแรก ของจังหวัดสงขลา ได้แก่

การผลิตสินค้าอุตสาหกรรม (20.06 % ของ GPP) การขายส่งและการขายปลีก การซ่อมยานยนต์ฯ (12.60 %)

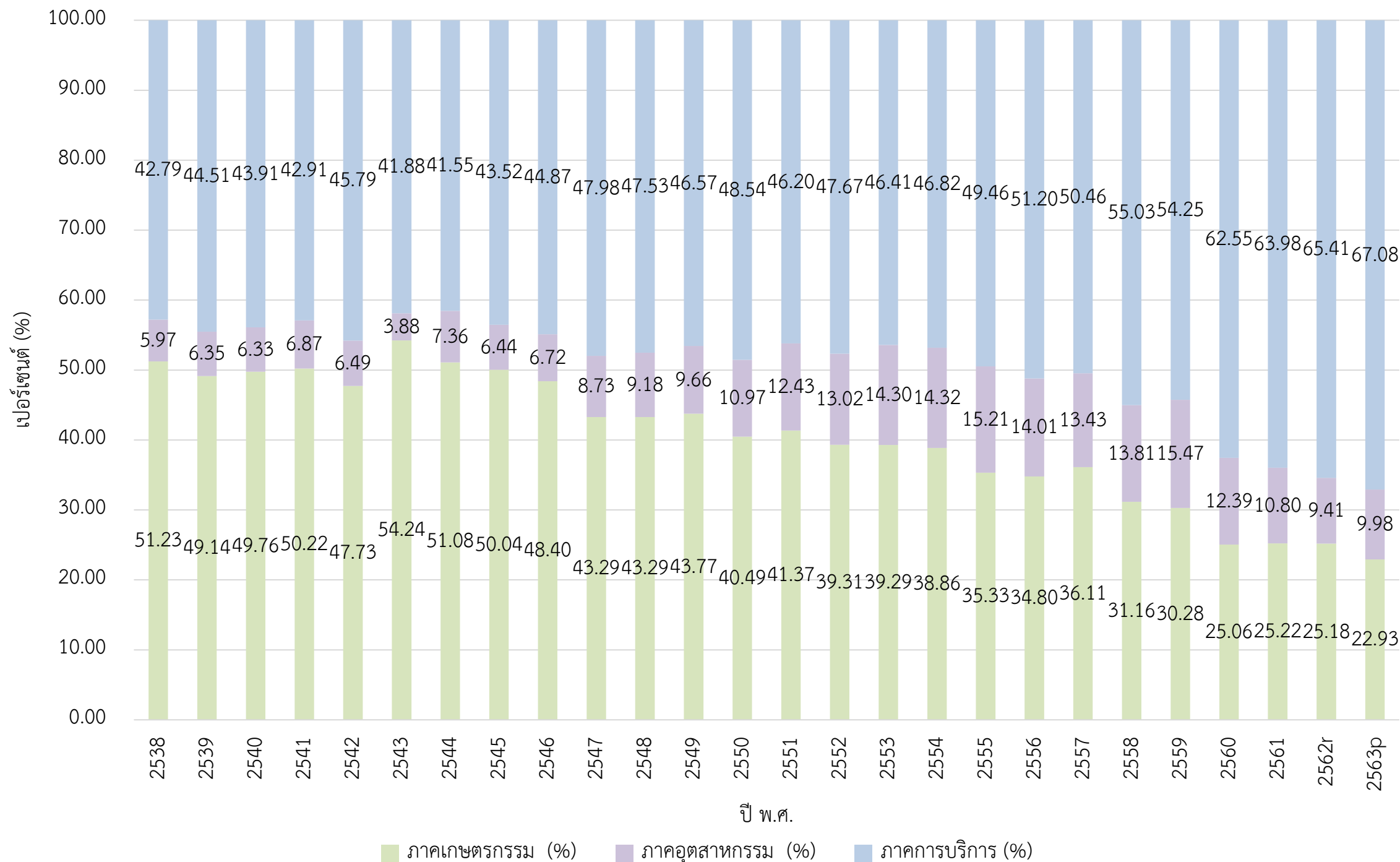
เกษตรกรรม การป่าไม้ และการประมง (12.19 %) การศึกษา (10.02 %) และ การทำเหมืองแร่ และเหมืองหิน (9.24 %)



ที่มา : ข้อมูลจากสำนักงานสภาพัฒนาการเศรษฐกิจและสังคมแห่งชาติ คำนวณโดยผู้วิจัย
หมายเหตุ ใช้ข้อมูลผลิตภัณฑ์มวลรวม ณ.ราคาปัจจุบันในการคำนวณ

การทบทวนและวิเคราะห์ข้อมูลพื้นฐาน: ภาพรวมการพัฒนาเศรษฐกิจ 25 ปี

โครงสร้างทางเศรษฐกิจของจังหวัดปัตตานีเปลี่ยนจากการพึ่งพาสาขาเกษตรกรรมมาเป็นสาขาบริการ

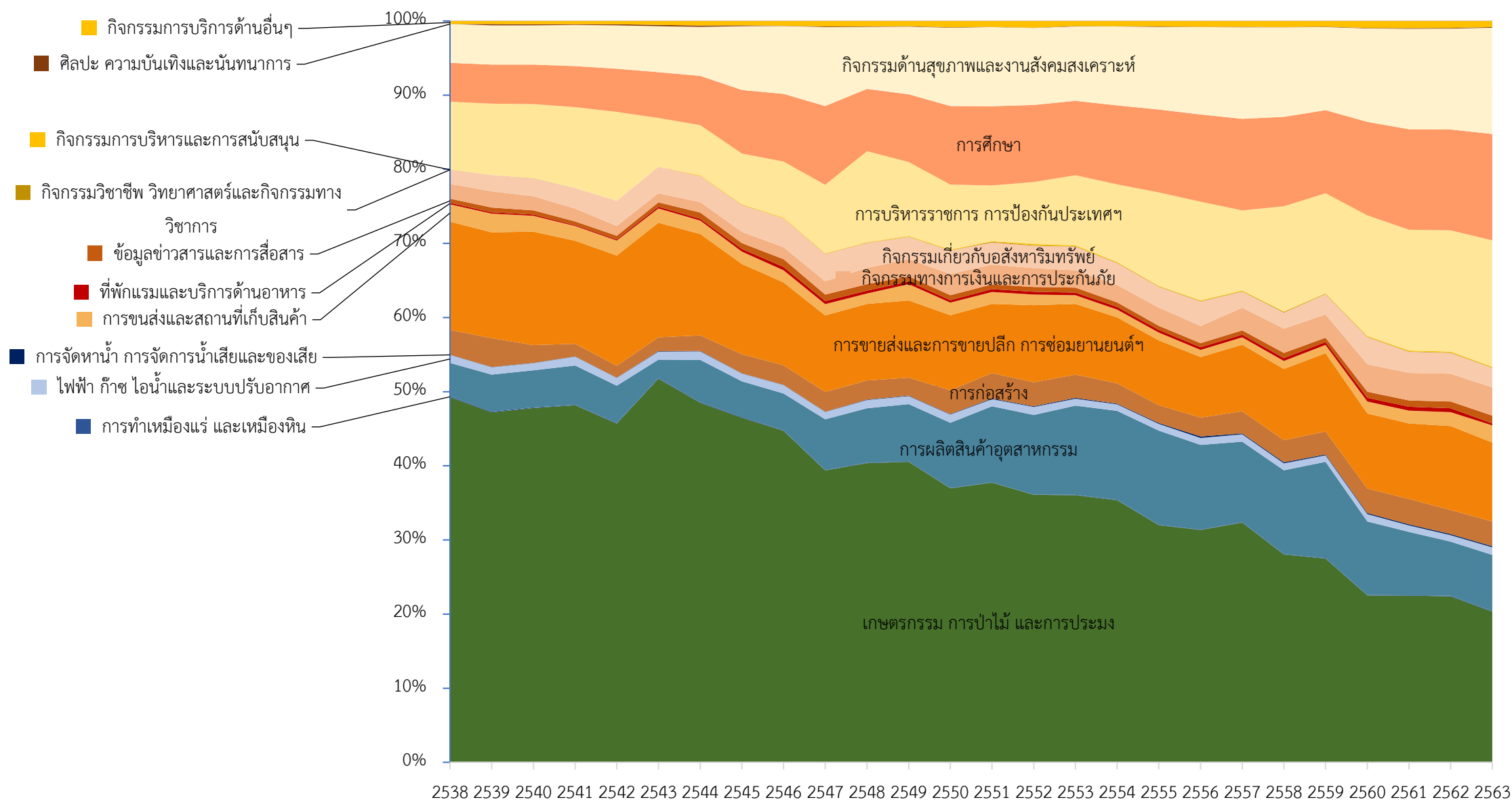


ที่มา : ข้อมูลจากสำนักงานสภาพัฒนาการเศรษฐกิจและสังคมแห่งชาติ คำนวณโดยผู้วิจัย

หมายเหตุ ใช้ข้อมูลผลิตภัณฑ์มวลรวม ณ.ราคาปัจจุบันในการคำนวณ

การทบทวนและวิเคราะห์ข้อมูลพื้นฐาน: ภาพรวมการพัฒนาเศรษฐกิจ 25 ปี

สาขาการผลิตที่มีขนาดใหญ่ที่สุด 5 อันดับแรกของจังหวัดปัตตานี ได้แก่
เกษตรกรรม (22.93 %), การบริหารราชการ การป้องกันประเทศฯ (19.25%) การศึกษา (16.20%)
การขายส่งและการขายปลีก การซ่อมยานยนต์ฯ (12.05 %) และ การผลิตสินค้าอุตสาหกรรม (8.58 %)

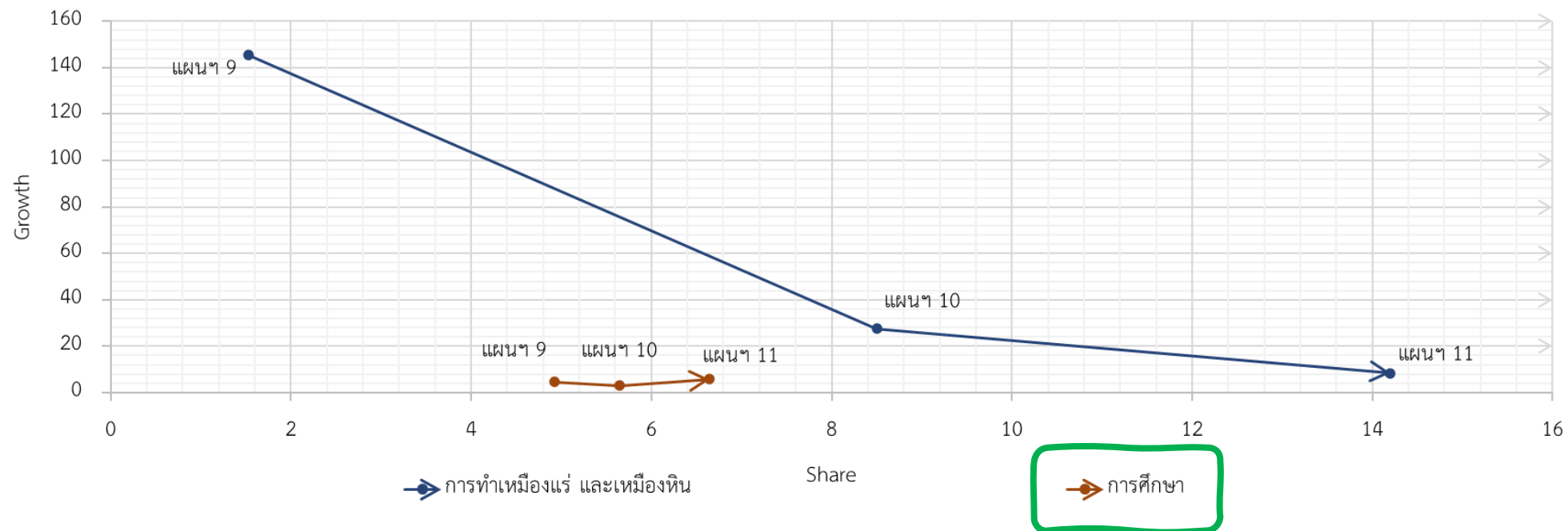


ที่มา : ข้อมูลจากสำนักงานสภาพัฒนาการเศรษฐกิจและสังคมแห่งชาติ คำนวณโดยผู้วิจัย
หมายเหตุ ใช้ข้อมูลผลิตภัณฑ์มวลรวม ณ.ราคาปัจจุบันในการคำนวณ


การทบทวนและวิเคราะห์ข้อมูลพื้นฐาน: ภาพรวมการพัฒนาเศรษฐกิจ

สงขลา

(ก) สาขาการผลิตที่มี Growth ต่อเนื่อง (Growth เป็นบวกในทุกแผน) และ Share ใหญ่ (ค่าเฉลี่ย $\geq 5\%$)



(ข) สาขาการผลิตที่มี Growth ต่อเนื่อง แต่ Share น้อย (ค่าเฉลี่ย $< 5\%$)

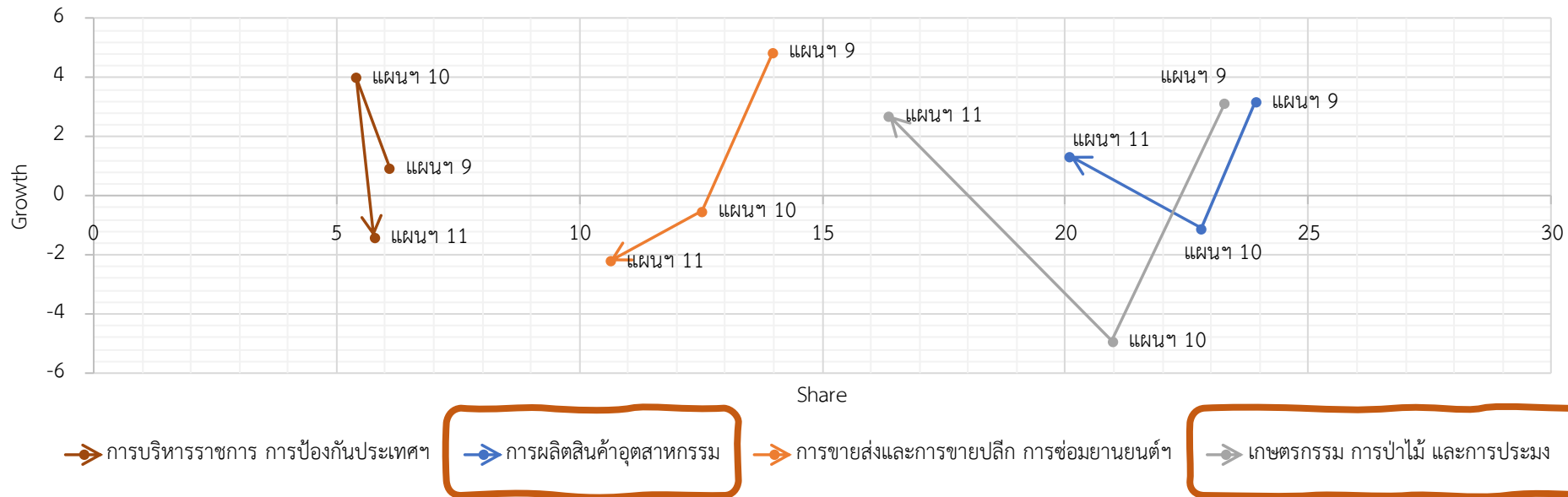


ที่มา : ข้อมูลจากสำนักงานสภาพัฒนาการเศรษฐกิจและสังคมแห่งชาติ คำนวณโดยผู้วิจัย

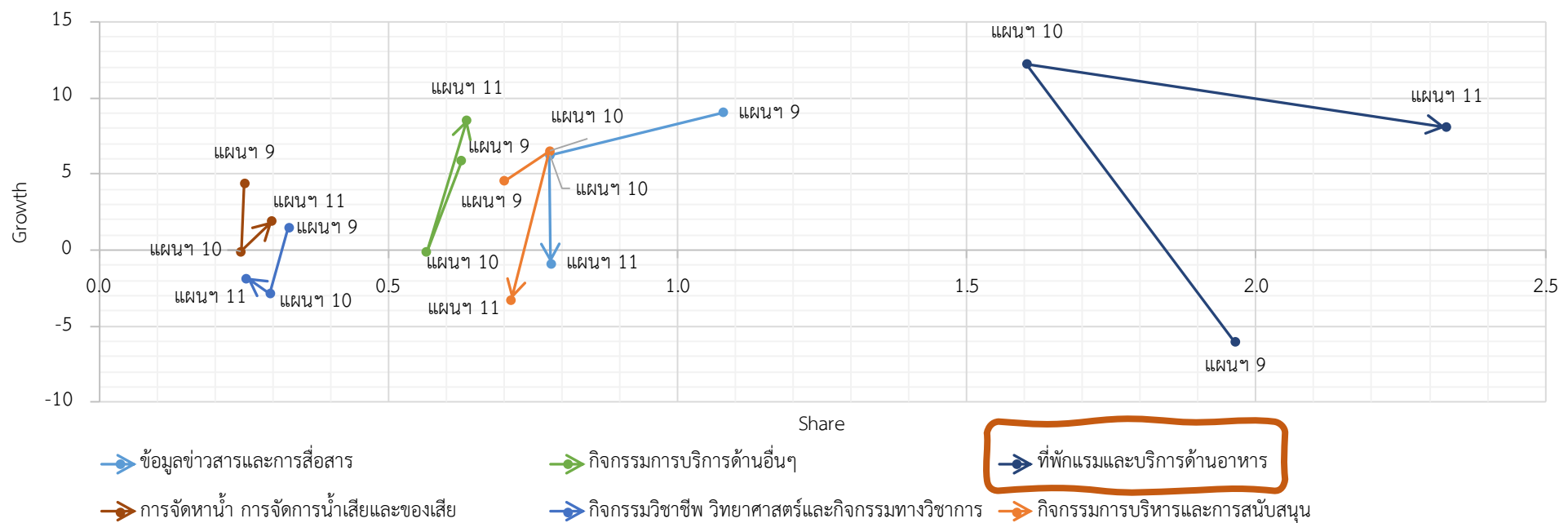
การทบทวนและวิเคราะห์ข้อมูลพื้นฐาน: ภาพรวมการพัฒนาเศรษฐกิจ

สงขลา

(ค) สาขาการผลิตที่มี Growth ติดลบบางแผน แต่ Share ใหญ่ (ค่าเฉลี่ย $\geq 5\%$)



(ง) สาขาการผลิตที่มี Growth ติดลบบางแผน และ Share น้อย (ค่าเฉลี่ย $< 5\%$)

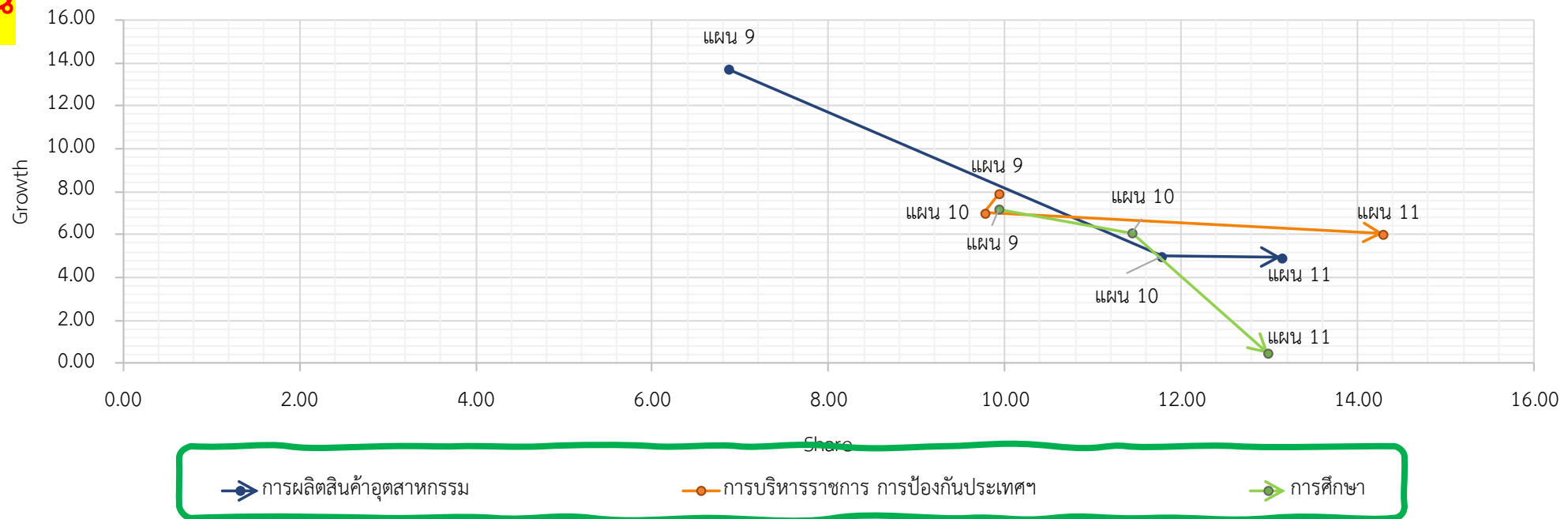


ที่มา : ข้อมูลจากสำนักงานสภาพัฒนาการเศรษฐกิจและสังคมแห่งชาติ คำนวณโดยผู้วิจัย

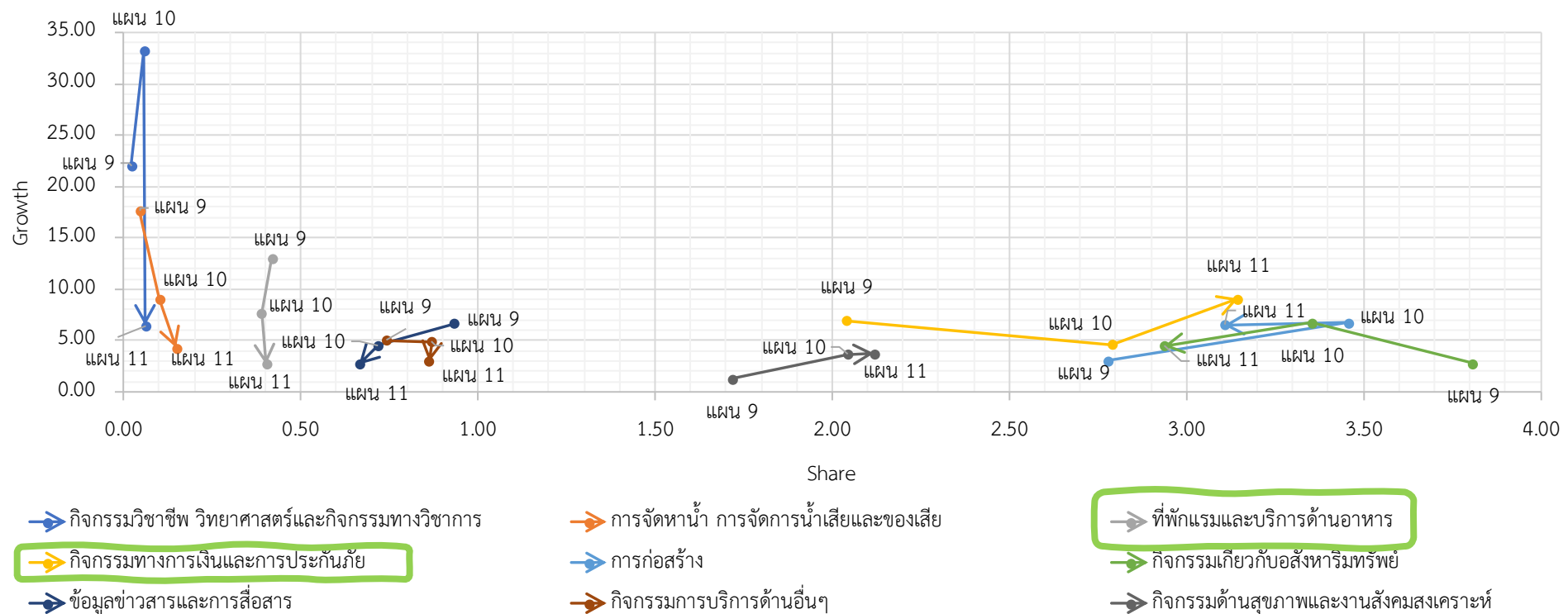
การทบทวนและวิเคราะห์ข้อมูลพื้นฐาน: ภาพรวมการพัฒนาเศรษฐกิจ

ปีตานี้

(ก) สาขาการผลิตที่มี Growth ต่อเนื่อง (Growth เป็นบวกในทุกแผน) และ Share ใหญ่ (ค่าเฉลี่ย $\geq 5\%$)



(ข) สาขาการผลิตที่มี Growth ต่อเนื่อง แต่ Share น้อย (ค่าเฉลี่ย $< 5\%$)

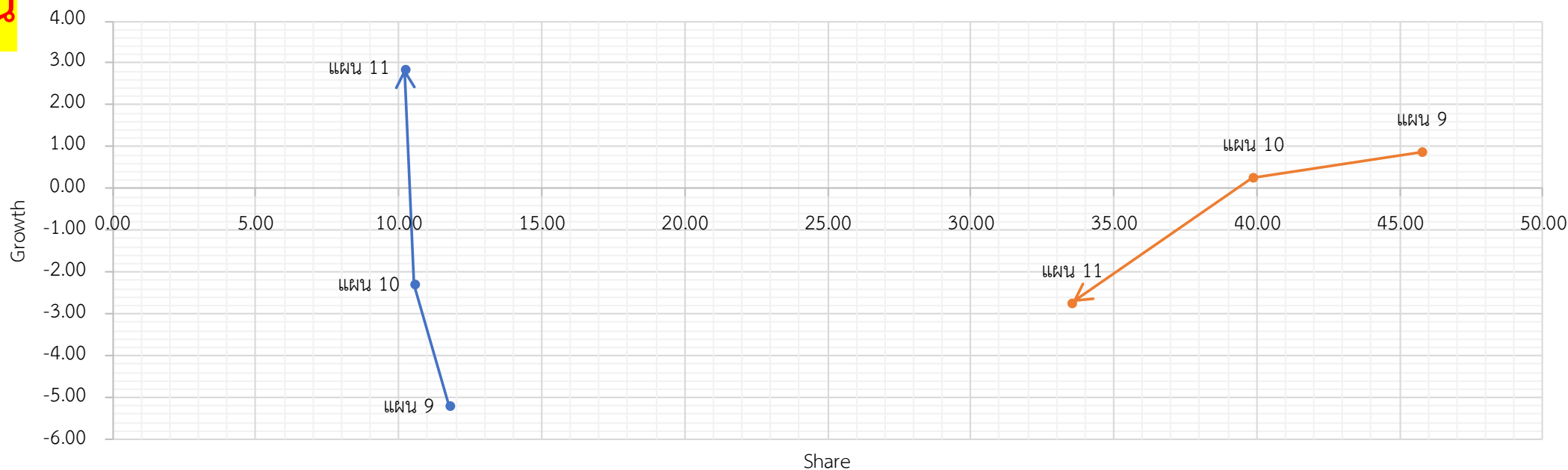


ที่มา : ข้อมูลจากสำนักงานสภาพัฒนาการเศรษฐกิจและสังคมแห่งชาติ คำนวณโดยผู้วิจัย

การทบทวนและวิเคราะห์ข้อมูลพื้นฐาน: ภาพรวมการพัฒนาเศรษฐกิจ

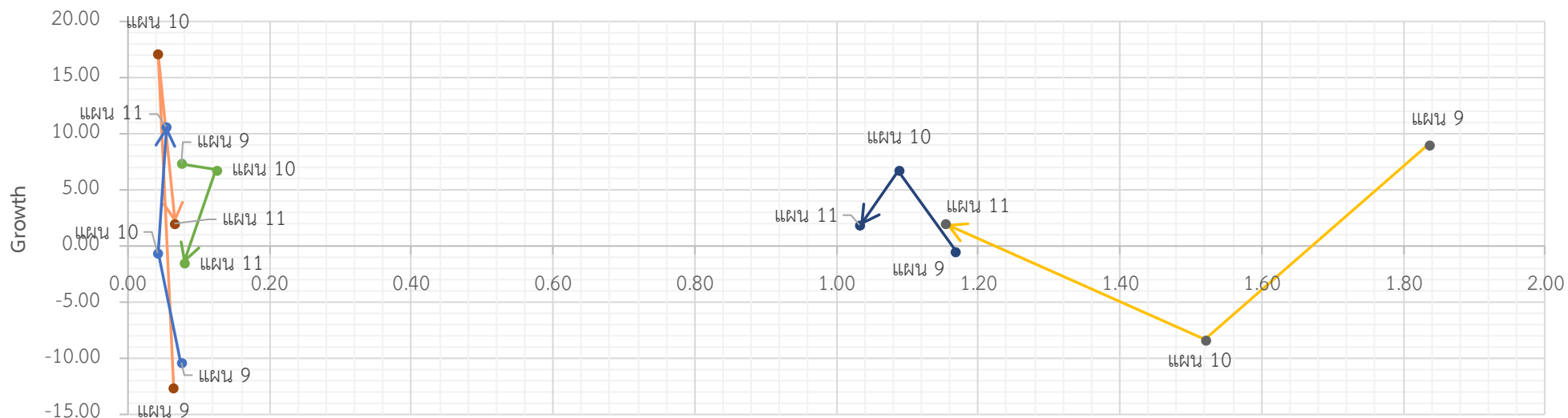
ปีตานี้

(ค) สาขาการผลิตที่มี Growth ติดลบบางแผน แต่ Share ใหญ่ (ค่าเฉลี่ย $\geq 5\%$)



→ การขายส่งและการขายปลีก การซ่อมยานยนต์ฯ
 → เกษตรกรรม การป่าไม้ และการประมง

(ง) สาขาการผลิตที่มี Growth ติดลบบางแผน และ Share น้อย (ค่าเฉลี่ย $< 5\%$)



→ กิจกรรมการบริหารและการสนับสนุน
 → ไฟฟ้า ก๊าซ ไอน้ำและระบบปรับอากาศ
→ การทำเหมืองแร่ และเหมืองหิน
 → การขนส่งและสถานที่เก็บสินค้า

ที่มา : ข้อมูลจากสำนักงานสภาพัฒนาการเศรษฐกิจและสังคมแห่งชาติ คำนวณโดยผู้วิจัย

วิเคราะห์ข้อมูลพื้นฐาน สรุปศักยภาพและข้อจำกัด

ด้านเศรษฐกิจ ภาพรวม

ศักยภาพ/ปัจจัยขับเคลื่อนสำคัญ	พื้นที่	ข้อมูลสนับสนุน/เหตุผลสนับสนุน
ผลิตภัณฑ์มวลรวมต่อหัวสูงกว่าค่าเฉลี่ยของภาคใต้	จังหวัดสงขลา	ผลิตภัณฑ์มวลรวมต่อหัวแบบปริมาณลูกโซ่ของจังหวัดสงขลา ตั้งแต่ปี พ.ศ. 2538-2563
ความเหลื่อมล้ำในการกระจายรายได้ต่ำกว่าระดับประเทศ	จังหวัดสงขลา และ จังหวัดปัตตานี	ดัชนีความไม่เสมอภาคด้านรายได้ (ดัชนีจีนี) ในช่วงปี พ.ศ. 2554-2564
สัดส่วนคนจนน้อยกว่าภาคใต้ และประเทศ	จังหวัดสงขลา	สัดส่วนคนจน (ด้านรายจ่าย) ตั้งแต่ปี พ.ศ. 2555-2564

วิเคราะห์ข้อมูลพื้นฐาน สรุปศักยภาพและข้อจำกัด

ด้านเศรษฐกิจ ภาพรวม

ข้อจำกัด/ปัจจัยฉุดรั้ง	พื้นที่	ข้อมูลสนับสนุน/เหตุผลสนับสนุน
อัตราการเติบโตทางเศรษฐกิจน้อยกว่าค่าเฉลี่ยของทั้งภูมิภาคและประเทศ	จังหวัดสงขลา และ จังหวัดปัตตานี	คำนวณจากผลิตภัณฑ์มวลรวมแบบปริมาณลูกโซ่ ในปี พ.ศ. 2538-2563
อัตราการว่างงานสูงกว่าอัตราการว่างงานของภาคใต้และประเทศ	จังหวัดสงขลา และ จังหวัดปัตตานี	อัตราการว่างงานตั้งแต่ปี พ.ศ. 2558-2564

วิเคราะห์ข้อมูลพื้นฐาน สรุปศักยภาพและข้อจำกัด

ด้านเศรษฐกิจ ภาคเกษตร

ศักยภาพ/ปัจจัยขับเคลื่อนสำคัญ	พื้นที่	ข้อมูลสนับสนุน/เหตุผลสนับสนุน
สภาพภูมิประเทศ ทรัพยากรธรรมชาติ และความหลากหลายทางชีวภาพ มีความเหมาะสมต่อการทำการเกษตรที่หลากหลาย ทั้งด้านการเพาะปลูกพืช การปศุสัตว์ และการประมง	ภาพรวมสงขลา และ ปัตตานี	การทบทวนแผน
ยางพารา	ภาพรวมสงขลา และ ปัตตานี	พื้นที่ปลูก ผลผลิต การส่งออกยางพาราแปรรูป ข้อมูลจากเวที
ประมงพาณิชย์ ประมงพื้นบ้าน	ภาพรวมปัตตานี และสงขลา	มูลค่าผลผลิต จำนวนเรือ ข้อมูลจากเวที
กุ้งขาว	ภาพรวมสงขลา และ ปัตตานี	ผลผลิต การทบทวนแผน
ผลไม้ (เช่น ทุเรียน)	ภาพรวมสงขลา และ ปัตตานี	พื้นที่ปลูก ผลผลิต ข้อมูลจากเวที การทบทวนแผน
ปศุสัตว์ (สงขลา: สุกร และไก่)	สงขลา	มูลค่าผลผลิต การทบทวนแผน
ปาล์มน้ำมัน	ปัตตานี	มูลค่าผลผลิต

วิเคราะห์ข้อมูลพื้นฐาน สรุปศักยภาพและข้อจำกัด

ด้านเศรษฐกิจ ภาคเกษตร

ข้อจำกัด/ปัจจัยจุดรั้ง	พื้นที่	ข้อมูลสนับสนุน/เหตุผลสนับสนุน
ผลิตภาพ (productivity) การเพาะปลูกพืชสำคัญ เช่น ยางพารา ที่อยู่ในระดับต่ำ	ภาพรวมสงขลา และ ปัตตานี	การทบทวนเอกสาร
เกษตรกรขาดความรู้ความเข้าใจที่ถูกต้องตามหลักวิชาการในการด้านการปลูกและเก็บเกี่ยว ผลผลิตที่มีคุณภาพ ทำให้ผลผลิตต่อไร่ (yield) ต่ำ	ภาพรวมสงขลา และ ปัตตานี	การทบทวนเอกสาร
เกษตรกรเพาะเลี้ยงกุ้งขาวประสบปัญหาต้นทุนสูงและขาดแคลนเงินทุน ซึ่งส่งผลต่อการเข้าถึงพันธุ์กุ้งที่มีประสิทธิภาพและการพัฒนาระบบการเพาะเลี้ยง เพื่อเพิ่มอัตราการรอด	ภาพรวมสงขลา และ ปัตตานี	ผลผลิตกุ้งขาว
ราคาสินค้าเกษตรสำคัญที่ได้รับอิทธิพลจากราคาในตลาดโลกที่มีแนวโน้มลดลง เช่น ยางพารา	ภาพรวมสงขลา และ ปัตตานี	ราคาผลผลิตยางพารา การทบทวนเอกสาร ข้อมูลจากเวที

วิเคราะห์ข้อมูลพื้นฐาน สรุปศักยภาพและข้อจำกัด

ด้านเศรษฐกิจ ภาคเกษตร

ข้อจำกัด/ปัจจัยจุดรั้ง	พื้นที่	ข้อมูลสนับสนุน/เหตุผลสนับสนุน
มาตรฐานความยั่งยืน FSC อาจมีผลต่อทั้งเกษตรกรและโรงงานแปรรูปยางพาราหากไม่เตรียมพร้อมในการผลิตให้ได้มาตรฐาน	ภาพรวมสงขลา และ ปัตตานี	การทบทวนเอกสาร
ความขัดแย้งในการทำประมงระหว่างประมงพาณิชย์และประมงพื้นบ้าน	เขตทะเลชายฝั่ง สงขลา และ ปัตตานี	ข้อมูลจากเวที การทบทวนเอกสาร
การใช้เครื่องมือประมงทำลายล้างและการจับสัตว์น้ำวัยอ่อน	ทะเลและชายฝั่ง สงขลา และ ปัตตานี	ข้อมูลจากเวที การทบทวนเอกสาร

วิเคราะห์ข้อมูลพื้นฐาน สรุปศักยภาพและข้อจำกัด

ด้านเศรษฐกิจ ภาคอุตสาหกรรม

ศักยภาพ/ปัจจัยขับเคลื่อนสำคัญ	พื้นที่	ข้อมูลสนับสนุน/เหตุผลสนับสนุน
อุตสาหกรรมอาหาร (รวมฮาลาล)	ภาพรวมสงขลา และ ปัตตานี	จำนวนโรงงาน จำนวนเงินลงทุน จำนวนแรงงาน
ศูนย์กลางการค้าชายแดน	สงขลา	มูลค่าการนำเข้าและส่งออกผ่านด่านชายแดน
มีแหล่งวัตถุดิบทางการเกษตรภายในจังหวัดและจังหวัดใกล้เคียงป้อนอุตสาหกรรมเกษตรแปรรูป	ภาพรวมสงขลา และ ปัตตานี	พื้นที่สวนยางพารา ปาล์มน้ำมัน ผลไม้
เป็นแหล่งผลิตและแปรรูปผลิตภัณฑ์อาหารทะเลที่สำคัญของภาคใต้	ภาพรวมสงขลา และ ปัตตานี	จำนวนโรงงาน จำนวนเงินลงทุน จำนวนแรงงาน สถิติสัตว์น้ำขึ้นท่า จำนวน
มีสถาบันการศึกษาและหน่วยงานวิจัย ที่จะป้อนแรงงานมีทักษะ เทคโนโลยี นวัตกรรม และเป็นที่ยอมรับให้ภาคอุตสาหกรรม	ภาพรวมสงขลา และ ปัตตานี	ข้อมูลจากแผนจังหวัด จำนวนสถาบันการศึกษา จำนวนหน่วยวิจัยจากส่วนกลางและภูมิภาค เวที
ลักษณะสังคมแบบสังคมพหุวัฒนธรรมเป็นจุดแข็งในการขับเคลื่อนอุตสาหกรรมและบริการฮาลาลที่มีอัตลักษณ์เฉพาะ	ปัตตานี	ข้อมูลจากเวที ข้อมูลจากแผนจังหวัด

วิเคราะห์ข้อมูลพื้นฐาน สรุปศักยภาพและข้อจำกัด

ด้านเศรษฐกิจ ภาคอุตสาหกรรม

ศักยภาพ/ปัจจัยขับเคลื่อนสำคัญ	พื้นที่	ข้อมูลสนับสนุน/เหตุผลสนับสนุน
อุตสาหกรรมยางพารา	ภาพรวมสงขลา	<ul style="list-style-type: none">- เป็นอุตสาหกรรมหลักของภาคใต้ที่เชื่อมโยงการใช้วัตถุดิบในพื้นที่ แรงงานในพื้นที่และอุตสาหกรรมต่อเนื่อง จนกระทั่งการส่งออกจากพื้นที่โดยตรง- มีพื้นที่การปลูกและปริมาณการผลิตเป็นอันดับที่ 2 ของภาคใต้- มูลค่าการส่งออกผ่านด่านสูง- มีการกระจายของอุตสาหกรรมทั้งขนาดเล็ก กลางและใหญ่ โดยมีคนไทยเป็นเจ้าของ
อุตสาหกรรมอาหารทะเล	ภาพรวมสงขลา	<ul style="list-style-type: none">- เป็นอุตสาหกรรมที่เชื่อมโยงการใช้วัตถุดิบบางส่วนในพื้นที่ แรงงานในพื้นที่ จนกระทั่งการส่งออกจากพื้นที่โดยตรง- มีปริมาณการผลิตสูงสุดในภาคใต้- มูลค่าการส่งออกผ่านด่านสูง- มีการกระจายของอุตสาหกรรมทั้งขนาดเล็ก กลางและใหญ่ โดยมีคนไทยเป็นเจ้าของ

วิเคราะห์ข้อมูลพื้นฐาน สรุปศักยภาพและข้อจำกัด

ด้านเศรษฐกิจ ภาคอุตสาหกรรม

ข้อจำกัด/ปัจจัยจุดรั้ง	พื้นที่	ข้อมูลสนับสนุน/เหตุผลสนับสนุน
การเข้มงวดในระเบียบของ Unregulated Fishing (IUU Fishing)	โซนทะเลและชายฝั่งสงขลา ปัตตานี	ข้อมูลจากเวที ข้อมูลจากแผนจังหวัด
การเข้มงวดเรื่องการลักลอบการค้าแรงงานที่ผิดกฎหมาย แรงงานต่างด้าว	โซนทะเลและชายฝั่งสงขลา โซนอุตสาหกรรมสงขลา ปัตตานี	ข้อมูลจากเวที ข้อมูลจากแผนจังหวัด
กฎหมายใบอนุญาตการครอบครองเรือประมง	โซนทะเลและชายฝั่งสงขลา ปัตตานี	ข้อมูลจากเวที ข้อมูลจากแผนจังหวัด
แหล่งวัตถุดิบต้นน้ำในอุตสาหกรรมอาหารขาดแคลนและมีราคาเพิ่มสูงขึ้น 2-3 เท่า บางประเภทผลิตไม่ได้คุณภาพ	โซนอุตสาหกรรมปัตตานี	ข้อมูลจากเวที
การไม่สามารถเข้าใช้พื้นที่เขตอุตสาหกรรมสำหรับผู้ประกอบการรายใหม่	เขตอุตสาหกรรมบานา ปัตตานี	ข้อมูลจากเวที

วิเคราะห์ข้อมูลพื้นฐาน สรุปศักยภาพและข้อจำกัด

ด้านเศรษฐกิจ ภาคอุตสาหกรรม

ข้อจำกัด/ปัจจัยจุดรั้ง	พื้นที่	ข้อมูลสนับสนุน/เหตุผลสนับสนุน
การเข้มงวดในระเบียบของ Unregulated Fishing (IUU Fishing)	โซนทะเลและชายฝั่งสงขลา ปัตตานี	ข้อมูลจากเวที ข้อมูลจากแผนจังหวัด
การเข้มงวดเรื่องการลักลอบการค้าแรงงานที่ผิดกฎหมาย แรงงานต่างด้าว	โซนทะเลและชายฝั่งสงขลา โซนอุตสาหกรรมสงขลา ปัตตานี	ข้อมูลจากเวที ข้อมูลจากแผนจังหวัด
กฎหมายใบอนุญาตการครอบครองเรือประมง	โซนทะเลและชายฝั่งสงขลา ปัตตานี	ข้อมูลจากเวที ข้อมูลจากแผนจังหวัด
แหล่งวัตถุดิบต้นน้ำในอุตสาหกรรมอาหารขาดแคลนและมีราคาเพิ่มสูงขึ้น 2-3 เท่า บางประเภทผลิตไม่ได้คุณภาพ	โซนอุตสาหกรรมปัตตานี	ข้อมูลจากเวที
การไม่สามารถเข้าใช้พื้นที่เขตอุตสาหกรรมสำหรับผู้ประกอบการรายใหม่	เขตอุตสาหกรรมบานา ปัตตานี	ข้อมูลจากเวที

วิเคราะห์ข้อมูลพื้นฐาน สรุปศักยภาพและข้อจำกัด

ด้านเศรษฐกิจ ภาคอุตสาหกรรม

ข้อจำกัด/ปัจจัยจุดรั้ง	พื้นที่	ข้อมูลสนับสนุน/เหตุผลสนับสนุน
ความขาดแคลนทรัพยากรมนุษย์ที่มีศักยภาพเฉพาะตำแหน่งในภาคอุตสาหกรรม	ปัตตานี	ข้อมูลจากเวที ข้อมูลจากแผนจังหวัด
ขาดการพยากรณ์ข้อมูลระยะอิเล็กทรอนิกส์ ขยะในภาคอุตสาหกรรม เพื่อวางแผนจัดการ	สงขลา ปัตตานี	ข้อมูลจากเวที
ภาคอุตสาหกรรมเกี่ยวเนื่องจากปาล์ม ยาง ปศุสัตว์ ต้องอาศัยวัตถุดิบจากนอกพื้นที่จนถึงภาคใต้ตอนบน	ปัตตานี	ข้อมูลจากเวที ข้อมูลจากแผนจังหวัด
ภาพลักษณ์ที่มีต่อภาคอุตสาหกรรม	สงขลา ปัตตานี	ข้อมูลจากเวที
แนวโน้มรายได้ภาคอุตสาหกรรมลดลงอย่างต่อเนื่องเนื่องจากปัจจัยแทรกซ้อนอื่นๆ ทั้งโควิด-19 ต้นทุนพลังงาน ความผันผวนของราคาสินค้าเกษตร	ปัตตานี	ข้อมูลจากเวที ข้อมูลจากแผนจังหวัด

วิเคราะห์ข้อมูลพื้นฐาน สรุปศักยภาพและข้อจำกัด

ด้านเศรษฐกิจ ภาคอุตสาหกรรม

ข้อจำกัด/ปัจจัยจุดรั้ง	พื้นที่	ข้อมูลสนับสนุน/เหตุผลสนับสนุน
อุตสาหกรรมยางพารา 1. ปริมาณการผลิตยางพาราภายในประเทศมากกว่าปริมาณการใช้ยางพารา ภายในประเทศ ทำให้ต้องพึ่งพาการส่งออกเป็นหลักเมื่อเปรียบเทียบกับประเทศพื้นบ้าน เช่น มาเลเซีย	ภาพรวมสงขลา	ข้อมูลจากการตรวจเอกสาร
2. มูลค่าการส่งออก ยางพาราส่วนใหญ่ยังกระจุกตัวอยู่ในกลุ่มสินค้ายางพาราขั้นต้น – สัดส่วนการแปรรูปยางพาราเป็นผลิตภัณฑ์ยางยังมีน้อย โดยเฉพาะผลิตภัณฑ์ที่มีนวัตกรรม มีมูลค่าสูง เช่น ผลิตภัณฑ์เครื่องสำอาง ทาทางการแพทย์ ตกแต่งบ้าน	ภาพรวมสงขลา	ข้อมูลจากการตรวจเอกสาร ข้อมูลจากการสัมภาษณ์
อุตสาหกรรมอาหารทะเล 1. การแปรรูปอาหารทะเลที่ต้องพึ่งพาวัตถุดิบจากภายนอกที่มีต้นทุนสูง	ภาพรวมสงขลา	ข้อมูลจากการตรวจเอกสาร ข้อมูลจากการสัมภาษณ์
2. การปรับตัวแนวทางธุรกิจอุตสาหกรรมอาหารทะเล การพัฒนาและการนำเทคโนโลยี นวัตกรรม มาใช้ในอุตสาหกรรมอาหารทะเล ยังช้า ไม่ทันกับการเปลี่ยนแปลงในปัจจุบัน	ภาพรวมสงขลา	ข้อมูลจากการตรวจเอกสาร ข้อมูลจากการสัมภาษณ์

วิเคราะห์ข้อมูลพื้นฐาน สรุปศักยภาพและข้อจำกัด

ด้านเศรษฐกิจ ภาคบริการ

ศักยภาพ/ปัจจัยขับเคลื่อนสำคัญ	พื้นที่	ข้อมูลสนับสนุน/เหตุผลสนับสนุน
<p>การท่องเที่ยว</p> <ul style="list-style-type: none">- ทรัพยากร การท่องเที่ยว- สถาบันการศึกษาและหน่วยงานภาคเอกชนที่ขับเคลื่อนภาคบริการ- การพัฒนาเป็นเมืองเศรษฐกิจสร้างสรรค์- โครงสร้างพื้นฐานการคมนาคมและโครงสร้างพื้นฐานทางการกีฬาและสุขภาพ	<p>สงขลา</p> <ul style="list-style-type: none">- เขตย่านเมืองเก่า พื้นที่ลุ่มน้ำ <p>ทะเลสาบ</p> <ul style="list-style-type: none">- ย่านศูนย์กลางการค้าของเมือง <p>หาดใหญ่</p> <ul style="list-style-type: none">- การค้าชายแดนสะเดา- สถานศึกษาระดับอุดมศึกษาในพื้นที่	<ul style="list-style-type: none">- สถิติจำนวนนักท่องเที่ยวของจังหวัดสงขลาเพิ่มขึ้นอย่างต่อเนื่อง- รายได้จากการท่องเที่ยวของจังหวัดสงขลาขยายตัวอย่างต่อเนื่อง- ค่าใช้จ่ายเฉลี่ยของนักท่องเที่ยวในจังหวัดสงขลาเพิ่มขึ้น ทั้งนักท่องเที่ยวชาวไทยและนักท่องเที่ยวต่างชาติ- กิจกรรมการท่องเที่ยวเชิงธุรกิจ- การจัดประชุมสัมมนา การจัดงานแสดงสินค้า- การมีภาคีเครือข่ายการทำงานของหน่วยงานทั้งสถาบันการศึกษาและหน่วยงานภาคเอกชน- การยกระดับให้เป็นเมืองกีฬา ตามแผนพัฒนาการกีฬาแห่งชาติ ฉบับที่ 6 (พ.ศ. 2560 - 2564)- การพิจารณาคัดเลือกจากสำนักงานเศรษฐกิจสร้างสรรค์ (องค์การมหาชน) ให้เป็น- เครือข่ายย่านเศรษฐกิจสร้างสรรค์ประเทศไทย ประจำปี 2563- ความโดดเด่นวิถีชาวบ้านอาหารพื้นถิ่นธรรมชาติสวยงาม โฮมสเตย์ชาวบ้าน และผลิตภัณฑ์ท้องถิ่นที่เป็นเอกลักษณ์

วิเคราะห์ข้อมูลพื้นฐาน สรุปศักยภาพและข้อจำกัด

ด้านเศรษฐกิจ ภาคบริการ

ศักยภาพ/ปัจจัยขับเคลื่อนสำคัญ	พื้นที่	ข้อมูลสนับสนุน/เหตุผลสนับสนุน
เขตพัฒนาการท่องเที่ยวพหุวัฒนธรรม ชายแดนใต้	ปัตตานี	<ul style="list-style-type: none">- โครงสร้างเศรษฐกิจจังหวัดปัตตานี (2562) เฉพาะภาคบริการ คิดเป็นสัดส่วนร้อยละ 65 ของผลิตภัณฑ์มวลรวมจังหวัดปัตตานี- มรดกทางประวัติศาสตร์และวัฒนธรรมที่น่าศึกษามากมาย เช่น เมืองโบราณ วังเก่า กริชสกุลช่างปัตตานี จิตรกรรมบนเรือกอและจิตรกรรมฝาผนังวัดโบราณที่สวยงามวิจิตร- ศาสนสถานที่สวยงามทรงคุณค่าได้แก่ วัด ศาลเจ้ามัสยิด- งานประเพณีและกิจกรรมท่องเที่ยวที่สำคัญของจังหวัดที่เป็นกิจกรรมประจำปีอย่างต่อเนื่อง- การท่องเที่ยวเชิงประวัติศาสตร์
ชุมชนท่องเที่ยวเป็นชุมชนท่องเที่ยวเชิงเกษตร เชิงอนุรักษ์ธรรมชาติ	ปัตตานี	<ul style="list-style-type: none">- ทรัพยากรทางธรรมชาติที่สมบูรณ์ทั้งทางทะเลและชายฝั่ง- แหล่งท่องเที่ยวเชิงนิเวศที่มีลักษณะทางธรรมชาติและเอกลักษณ์เฉพาะตัว- การจัดการท่องเที่ยวโดยชุมชนและโดดเด่นด้านการบริหารจัดการเชิงคุณภาพ- กลุ่มวิสาหกิจชุมชนการท่องเที่ยวเกิดจากการรวมตัวของกลุ่มชาวประมงในพื้นที่ เพื่อสร้างโอกาสในการฟื้นฟูทรัพยากรทางธรรมชาติที่มีอยู่ในพื้นที่

วิเคราะห์ข้อมูลพื้นฐาน สรุปศักยภาพและข้อจำกัด

ด้านเศรษฐกิจ ภาคบริการ

ข้อจำกัด/ปัจจัยฉุดรั้ง	พื้นที่	ข้อมูลสนับสนุน/เหตุผลสนับสนุน
การทำงานที่แยกส่วน และขาดการบูรณาการที่ดีระหว่างหน่วยงาน	สงขลา ปัตตานี	ข้อมูลจากการทบทวนเอกสาร
คุณภาพของโครงสร้างพื้นฐานและสิ่งอำนวยความสะดวกของเมืองและแหล่งท่องเที่ยวยังมีข้อจำกัด เช่น การจราจร ถนน ขนส่ง สาธารณะที่มีคุณภาพและราคาสมเหตุสมผล	สงขลา ปัตตานี	ข้อมูลจากการทบทวนเอกสาร ข้อมูลจากเวที
เหตุการณ์ความไม่สงบ มีผลต่อความต้องการท่องเที่ยว รวมถึงต้นทุนการท่องเที่ยว เช่น การทำประกันภัย	สงขลา ปัตตานี	ข้อมูลจากการทบทวนเอกสาร ข้อมูลจากเวที

วิเคราะห์ข้อมูลพื้นฐาน สรุปศักยภาพและข้อจำกัด

ด้านเศรษฐกิจ โครงสร้างพื้นฐาน

ศักยภาพ/ปัจจัยขับเคลื่อนสำคัญ	พื้นที่	ข้อมูลสนับสนุน/เหตุผลสนับสนุน
โครงข่ายการคมนาคมขนส่งเพื่อการค้า การลงทุน การท่องเที่ยว และการเชื่อมโยงภาคใต้ ประเทศเพื่อนบ้าน อาเซียนและนานาชาติ	อ.สะเดา สงขลา อ.สิงหนคร สงขลา ภาพรวมสงขลาและปัตตานี จังหวัดใกล้เคียง ชายแดน ประเทศเพื่อนบ้าน	มูลค่าการส่งออกผ่านด่านสูง การขนส่งระบบรางเพิ่มขึ้น การท่องเที่ยวมูลค่าเพิ่มขึ้น
ระเบียบ ขั้นตอนและพิธีการศุลกากร การข้ามแดน การผ่านแดน	ภาพรวมสงขลาและปัตตานี จังหวัดใกล้เคียง ด่านชายแดน ประเทศเพื่อนบ้าน	มูลค่าการค้าชายแดนสูง LPI สูงขึ้น ต้นทุนสินค้าลดลงต่อผลิตภัณฑ์มวลรวมจังหวัด

วิเคราะห์ข้อมูลพื้นฐาน สรุปศักยภาพและข้อจำกัด

ด้านเศรษฐกิจ โครงสร้างพื้นฐาน

ข้อจำกัด/ปัจจัยจุดรั้ง	พื้นที่	ข้อมูลสนับสนุน/เหตุผลสนับสนุน
การพัฒนาโครงข่ายการคมนาคมที่ยังไม่ครบวงจรและไม่เอื้อต่อการพัฒนาศักยภาพในการแข่งขัน	ภาพรวมสงขลา และปัตตานี	ข้อมูลจากเวที ข้อมูลจากแผนพัฒนาจังหวัด
ขาดการเชื่อมโยงเพื่อรองรับประชาชน นักท่องเที่ยว และการขนส่งสินค้า และระบบขนส่งยังไม่ได้มาตรฐาน	ภาพรวมสงขลา และปัตตานี	ข้อมูลจากเวที ข้อมูลจากแผนพัฒนาจังหวัด
ระเบียบ ขั้นตอนและพิธีการศุลกากร การข้ามแดน การผ่านแดน ยุ่งยาก และ NSW ยังไม่เสถียรสำหรับการใช้งานในการเชื่อมต่อเครือข่ายทั้งหมด	ด่านชายแดน สงขลา และปัตตานี	ข้อมูลจากเวที ข้อมูลจากแผนพัฒนาจังหวัด ข้อมูลจากแผนยุทธศาสตร์การพัฒนาระบบโลจิสติกส์ ของประเทศไทย ฉบับที่ 3 (พ.ศ. 2561-2565)

วิเคราะห์ข้อมูลพื้นฐาน สรุปศักยภาพและข้อจำกัด

ด้านสังคมและวัฒนธรรม

ศักยภาพ/ปัจจัยขับเคลื่อนสำคัญ	พื้นที่	ข้อมูลสนับสนุน/เหตุผลสนับสนุน (จากการวิเคราะห์ของทีม ผชช ด้านสังคม ศิลปวัฒนธรรม และอิสลามศึกษา)	ข้อมูลสนับสนุน/เหตุผลสนับสนุน (จากผู้เข้าร่วมในเวทีต่างๆ)
1. ความหลากหลายทางวัฒนธรรม/ สังคมพหุวัฒนธรรม (การอยู่ร่วมกัน, ความสัมพันธ์ระหว่างผู้คนที่หลากหลาย, โครงสร้างทางสังคมเฉพาะพื้นที่, วัฒนธรรม/ประเพณี/กิจกรรมร่วม)	สงขลา (เมืองสงขลา) ปัตตานี (เมืองปัตตานี และอำเภอสายบุรี)	การขยายตัวของจำนวนกิจกรรมและพื้นที่เชิงสร้างสรรค์และเชิงร่วมสมัย เช่น วงเสวนา นิทรรศการ พื้นที่แห่งวัฒนธรรมร่วม/วัฒนธรรมที่หลากหลาย แนวโน้มการเป็นเมืองแห่งศิลปะร่วมสมัย	เวที 6 (ปชช ทุกอำเภอใน จ ปัตตานี) ส่งเสริมความเข้าใจร่วมกันอย่างสันติภายใต้พหุวัฒนธรรม คำนึงถึงอัตลักษณ์และวัฒนธรรม
2. ศักยภาพด้านทุนวัฒนธรรมที่รุ่มรวย หลากหลาย เพื่อนำไปสู่การต่อยอดเป็นเศรษฐกิจสร้างสรรค์	ภาพรวม สงขลา ปัตตานี	<ul style="list-style-type: none">- เรื่องเล่า (story telling) ประวัติศาสตร์ ตำนาน โบราณสถานที่สะท้อนสังคมพหุวัฒนธรรม- โนรา ได้รับการขึ้นทะเบียนเป็นมรดกวัฒนธรรมที่จับต้องไม่ได้ของ UNESCO- วัฒนธรรมร่วมของอาเซียน/โลกมาอยู่ในอาเซียน เช่น ปันจักสีลัต อนาคต กริช บาติก- การขยายตัวของเศรษฐกิจในพื้นที่ เช่น จำนวนร้านอาหาร จำนวนร้านกาแฟ	เวที 7 (ผู้ประกอบการ สื่อ ศิลปินพื้นบ้าน) ส่งเสริมเป้าหมายการท่องเที่ยว เกี่ยวกับประวัติศาสตร์/การศึกษา” เร็ยารู้ ดูถึงที่ มีปัญหา”

วิเคราะห์ข้อมูลพื้นฐาน **สรุปศักยภาพและข้อจำกัด**

ด้านสังคมและวัฒนธรรม

ศักยภาพ/ปัจจัยขับเคลื่อนสำคัญ	พื้นที่	ข้อมูลสนับสนุน/เหตุผลสนับสนุน (จากการวิเคราะห์ของทีม ผชช ด้านสังคม ศิลปวัฒนธรรม และอิสลามศึกษา)	ข้อมูลสนับสนุน/เหตุผลสนับสนุน (จากผู้เข้าร่วมในเวทีต่างๆ)
3. ฮาลาล <ul style="list-style-type: none">- การท่องเที่ยวที่เป็นมิตรกับมุสลิม/Muslim-friendly- แร่งงานฮาลาล- การศึกษาเพื่อพัฒนามาตรฐานฮาลาล	ภาพรวมสงขลา ปัตตานี	<ul style="list-style-type: none">- วัฒนธรรมร่วมของโลกมลายูในอาเซียน- มาตรฐานฮาลาลเป็นมาตรฐานสากลทั่วโลก- มีสถาบันการศึกษาที่สนับสนุนมาตรฐานฮาลาลของไทย	เวที 6 (ปชช ทุกอำเภอใน จ ปัตตานี) ผลักดันฮาลาล/อ.ย.และส่งเสริมกำลังการผลิต/วัตถุดิบจากในพื้นที่มากยิ่งขึ้น
4. การศึกษาอิสลามแบบบูรณาการ (การศึกษาที่บูรณาการมิติศาสนาเข้ากับการศึกษาสามัญ/สากลและสอดคล้องกับวิถีชีวิตของคนในพื้นที่ในวิถีโลกสมัยใหม่)	ภาพรวมสงขลา ปัตตานี	<ul style="list-style-type: none">- คนในพื้นที่นิยมส่งลูกหลานเข้าโรงเรียนเอกชนสอนศาสนาอิสลามมากกว่าโรงเรียนสามัญ- การขยายตัวของจำนวนนักเรียน/โรงเรียนเอกชนสอนศาสนาอิสลาม	เวที 7 (ผู้ประกอบการ สื่อ ศิลปินพื้นบ้าน) ยกกระตบการศึกษาโรงเรียนเอกชนในจังหวัดปัตตานีสู่สากล (นานาชาติ), ส่งเสริมด้านการศึกษาเอกชน

วิเคราะห์ข้อมูลพื้นฐาน สรุปศักยภาพและข้อจำกัด

ด้านสังคมและวัฒนธรรม

ข้อจำกัด/ปัจจัยจุดรั้ง	พื้นที่	ข้อมูลสนับสนุน/เหตุผลสนับสนุน (จากการวิเคราะห์ของทีม ผชช ด้าน สังคม ศิลปวัฒนธรรม และอิสลามศึกษา)	ข้อมูลสนับสนุน/เหตุผลสนับสนุน (จากผู้เข้าร่วมในเวทีต่างๆ)
1. รัฐมองพื้นที่ชายแดนใต้เป็นพื้นที่ที่มีความอ่อนไหวด้านความมั่นคง โดยเฉพาะอย่างยิ่งในประเด็นอัตลักษณ์ทางวัฒนธรรม	สี่อำเภอของจังหวัดสงขลา และจังหวัดปัตตานีทั้งจังหวัด	กฎหมายความมั่นคง ได้แก่ กฎอัยการศึก พ.ร.บ.ความมั่นคง พ.ร.ก.ฉุกเฉิน ประกาศคำสั่ง คสช.	
2. การพูดคุยสันติสุขที่ยังไม่มีความก้าวหน้าและยังไม่มีผลอย่างเป็นรูปธรรมที่สามารถคลี่คลายปัญหาในพื้นที่ได้	สี่อำเภอของจังหวัดสงขลา และจังหวัดปัตตานีทั้งจังหวัด		
3. หน่วยงานภาครัฐขาดศักยภาพในการส่งเสริมการพัฒนาด้านศิลปวัฒนธรรมอันเป็นมรดกของชาติ	ภาพรวมสงขลาและปัตตานี	งบประมาณในการทำนุบำรุงศิลปวัฒนธรรมน้อยมาก	

วิเคราะห์ข้อมูลพื้นฐาน สรุปศักยภาพและข้อจำกัด

ด้านสังคมและวัฒนธรรม

ข้อจำกัด/ปัจจัยจุดรั้ง	พื้นที่	ข้อมูลสนับสนุน/เหตุผลสนับสนุน (จากการวิเคราะห์ของทีม ผชช ด้าน สังคม ศิลปวัฒนธรรม และอิสลาม ศึกษา)	ข้อมูลสนับสนุน/เหตุผลสนับสนุน (จากผู้เข้าร่วมในเวทีต่างๆ)
4. นโยบายรัฐบาลในการสนับสนุน อุตสาหกรรมฮาลาลในพื้นที่ขาด ความต่อเนื่อง	ภาพรวมสงขลาและปัตตานี	ความเห็นจากผู้ประกอบการฮาลาล	
5. หน่วยงานภาครัฐไม่มีฐานข้อมูล เชิงบูรณาการในการพัฒนาที่เป็น ระบบและทันสมัย	ภาพรวมสงขลาและปัตตานี	งานวิจัยเรื่อง “ธรรมาภิบาลในการ บริหารจัดการจังหวัดชายแดนภาคใต้ ภายใต้นโยบายการบริหารและพัฒนา จังหวัดชายแดนภาคใต้” (ฮาซันอักريم ดง นะเต็ง, ศักดา ขจรบุญ, บุษบง ชัยเจริญ วัฒนะ, และอารีลักษณ์ พูลทรัพย์, 2566)	
6. การบริหารจัดการในพื้นที่ยังรวม ศูนย์และขาดการกระจายอำนาจ อย่างแท้จริง			เวที 8 (ราชการ ท้องถิ่น ท้องที่ และภาคประชาสังคม) ทิศทางการ พัฒนาพื้นที่: การกระจายอำนาจการ ปกครองลงมาในพื้นที่ที่ให้คนในพื้นที่ สามารถบริหารตนเองได้อย่างแท้จริง

วิเคราะห์ข้อมูลพื้นฐาน สรุปศักยภาพและข้อจำกัด

ด้านทรัพยากรธรรมชาติ

ศักยภาพ/ปัจจัยขับเคลื่อนสำคัญ	พื้นที่	ข้อมูลสนับสนุน/เหตุผลสนับสนุน
ชายหาด จังหวัดสงขลา (หาดม่วงงาม หาดมหาราช หาดสมิหลา หาดสะกอม หาดสวนกง หาดวังหนาว หาดบางหลัง) ชายหาด จังหวัดปัตตานี (หาดแหมแหม หาดปะนาเระ หาดละเวง หาดวาสุกรี)	อ. สทิงพระ อ. สิงหนคร อ. เมือง อ. จะนะ อ. เทพา จ. สงขลา อ. ปานาเระ อ. ไม้แก่น อ. สายบุรี จ. ปัตตานี	<ul style="list-style-type: none">- ข้อมูลทุติยภูมิ (กัญญาณัฐ และคณะ, 2564; ข้อมูลจากกระบวนการเรียนรู้เอชไอเอชุมชน บ้านสวนกง, 2556; คณะกรรมการทรัพยากรทางทะเลและชายฝั่งจังหวัดปัตตานี, 2564; คณะกรรมการทรัพยากรทางทะเลและชายฝั่งจังหวัดสงขลา, 2564; ฉัตรไชย รัตนไชย, ม.ป.ป.; ธวัชชัย สันติสุข, 2555; บริษัท ยูไนเต็ด แอนนาลิสต์ แอนด์ เอ็นจิเนียริง คอนซัลแตนท์ จำกัด, 2565; สำนักงานสาธารณสุขอำเภอจะนะ ตำบลบ้านนา อำเภอจะนะ จังหวัดสงขลา, ม.ป.ป.; Sridith, 2002) และข้อมูลปฐมภูมิ (ข้อมูลจากชุมชนและข้อมูลจากเวทีครั้งที่ 2)- เป็นหาดทรายกว้าง ที่มีสิ่งมีชีวิตแนวชายหาดที่หลากหลาย- เป็นแหล่งท่องเที่ยวที่มีทัศนียภาพที่สวยงาม

วิเคราะห์ข้อมูลพื้นฐาน สรุปศักยภาพและข้อจำกัด

ด้านทรัพยากรธรรมชาติ

ศักยภาพ/ปัจจัยขับเคลื่อนสำคัญ	พื้นที่	ข้อมูลสนับสนุน/เหตุผลสนับสนุน
พรุณควาย	อ. ทุ่งยางแดง จ. ปัตตานี	<ul style="list-style-type: none">- ข้อมูลทุติยภูมิ (คณะกรรมการบูรณาการนโยบายพัฒนาภาค (ก.บ.ภ.), 2561; บริษัท ทีม คอนซัลติ้ง เอนจิเนียริ่ง แอนด์ แมเนจเมนท์ จำกัด (มหาชน), 2561; พัน ยี่สิบ และคณะ, 2562; สมศักดิ์ บัวทิพย์ และคณะ, 2566) และข้อมูลปฐมภูมิ (ข้อมูลจากชุมชน และข้อมูลจากเวทีครั้งที่ 2)- พื้นที่ชุ่มน้ำผืนใหญ่สุดของสามจังหวัดชายแดนใต้- แหล่งรับน้ำ แหล่งเกษตรกรรม และแหล่งท่องเที่ยว
ทะเลสาบสงขลา	อ. ระโนด อ. กระแสสินธุ์ อ. สทิงพระ อ. ควนเนียง อ. บางกล่ำ อ. หาดใหญ่ อ. เมืองสงขลา อ. สิงหนคร จ. สงขลา	<ul style="list-style-type: none">- ข้อมูลทุติยภูมิ (คณะกรรมการทรัพยากรทางทะเลและชายฝั่งจังหวัดสงขลา, 2564; มณีรัตน์ หวังวิบูลย์กิจ และคณะ, 2564; ศูนย์วิจัยทรัพยากรทางทะเลและชายฝั่งอ่าวไทยตอนล่าง, 2552; สำนักงานทรัพยากรธรรมชาติและสิ่งแวดล้อมจังหวัดสงขลา, 2564; สำนักบริหารโครงการ กรมชลประทาน, 2561; เสาวภา อังสุพานิช, 2555) และข้อมูลปฐมภูมิ (ข้อมูลจากชุมชน และข้อมูลจากเวทีครั้งที่ 2)- เป็นแหล่งทรัพยากรธรรมชาติที่หลากหลาย- เป็นลุ่มน้ำที่สำคัญของภาคใต้

วิเคราะห์ข้อมูลพื้นฐาน สรุปศักยภาพและข้อจำกัด

ศักยภาพ/ปัจจัยขับเคลื่อนสำคัญ	พื้นที่
<p>ป่าต้นน้ำ เพื่อรักษาบรรทัดและเพื่อรักษาสันกาลาคีรี</p> <ol style="list-style-type: none">1. เขตรักษาพันธุ์สัตว์ป่าเขาบรรทัด2. เขตรักษาพันธุ์สัตว์ป่าโตนงาช้าง3. วนอุทยานควนเขาวัง4. เขตห้ามล่าสัตว์ป่าเขาปะช้าง-แหลมขาม5. เขตห้ามล่าสัตว์ป่าป่ากรด6. อุทยานแห่งชาติเขาน้ำค้าง7. พื้นที่เตรียมการอุทยานแห่งชาติสันกาลาคีรี (ป่าโต๊ะเทพ-ควนหินลับ)8. อุทยานแห่งชาติน้ำตกทรายขาว9. อุทยานแห่งชาติบูโด-สุไหงปาดี10. พื้นที่อนุรักษ์ภาคพลเมือง ที่ชุมชนเข้ามามีส่วนร่วมในการดูแลรักษา เช่น พื้นที่ปกปักพันธุ์กรรมสิ่งมีชีวิตเขาคอหงส์ พื้นที่ปกปักพันธุ์กรรมพืชเขารูปช้าง พื้นที่อนุรักษ์ขน้าเป็ดหงส์	<ol style="list-style-type: none">1. อ. รัตภูมิ จ. สงขลา2. อ. หาดใหญ่ อ. รัตภูมิ จ. สงขลา3. อ. หาดใหญ่ จ. สงขลา4. อ. จะนะ อ. เทพา จ. สงขลา5. อ. นาทวี จ. สงขลา6. อ. นาทวี อ. สะเดา จ. สงขลา7. อ. สะบ้าย้อย จ. สงขลา8. อ. สะบ้าย้อย จ. สงขลา และ อ. โคกโพธิ์ จ. ปัตตานี9. อ. กะพ้อ จ. ปัตตานี10. อ. หาดใหญ่ อ. เมืองสงขลา อ. ระโนด จ. สงขลา

วิเคราะห์ข้อมูลพื้นฐาน สรุปศักยภาพและข้อจำกัด

ด้านทรัพยากรธรรมชาติ

ข้อจำกัด/ปัจจัยจุดรั้ง

ขาดความรู้ความเข้าใจในเชิงระบบเกี่ยวกับทรัพยากรธรรมชาติ (เขา-ป่า-นา-เล)

ด้านกฎหมาย

- ความเข้มงวดในการบังคับใช้กฎหมายที่เกี่ยวข้องกับทรัพยากรธรรมชาติยังไม่เพียงพอ ไม่ทั่วถึง และไม่ตรงไปตรงมา
- กฎหมายมีความซ้ำซ้อนและขัดแย้งกันเอง
- กฎหมายไม่สอดคล้องกับบริบทของพื้นที่

การขับเคลื่อนนโยบายของรัฐแบบ Top-down ในการจัดการทรัพยากรธรรมชาติ ทำให้ชุมชนและท้องถิ่นไม่สามารถขับเคลื่อนตามศักยภาพและความต้องการของตัวเองได้

การบูรณาการความร่วมมือในการบริหารจัดการทรัพยากรธรรมชาติยังไม่เป็นรูปธรรม และมีความซ้ำซ้อนในการบริหารจัดการทรัพยากรธรรมชาติ

ความสัมพันธ์เชิงอำนาจในทุกระดับของการบริหารจัดการทรัพยากรธรรมชาติที่ไม่เป็นธรรม และโปร่งใส

วิเคราะห์ข้อมูลพื้นฐาน สรุปศักยภาพและข้อจำกัด

ด้านคุณภาพสิ่งแวดล้อม: ภาพรวม

ศักยภาพ/ปัจจัยขับเคลื่อนสำคัญ	พื้นที่	ข้อมูลสนับสนุน/เหตุผลสนับสนุน
สิ่งแวดล้อมที่ดีมีความมั่นคง ทางเศรษฐกิจสามารถใช้กับการจัดการสิ่งแวดล้อมและการตลาดได้ ส่งผลให้มีการส่งเสริม/กระตุ้นเศรษฐกิจในชุมชนด้านการท่องเที่ยว เช่น <ul style="list-style-type: none">- home stay และรีสอร์ท (อากาศดี/บริสุทธิ์)	ริมทะเลสาบสงขลา	ข้อมูลจากเวที
<ul style="list-style-type: none">- สถานที่ท่องเที่ยวในชุมชน และผลิตภัณฑ์ในชุมชน (OTOP)	สงขลาและปัตตานี	ข้อมูลจากเวที
<ul style="list-style-type: none">- การค้าขายชายแดน	สะเดา ปาดังเปซาร์	ข้อมูลจากเวที
<ul style="list-style-type: none">- เมืองท่า (เรือ)	สงขลา	ข้อมูลจากเวที
<ul style="list-style-type: none">- ท่าอากาศยานนานาชาติหาดใหญ่	หาดใหญ่	ข้อมูลจากเวที
<ul style="list-style-type: none">- อุโมงค์เรือ ต่อเรือ	ปัตตานี	ข้อมูลจากเวที
<ul style="list-style-type: none">- นิคมอุตสาหกรรมภาคใต้	ฉลุง	ข้อมูลจากเวที และการนิคมฯ

วิเคราะห์ข้อมูลพื้นฐาน สรุปศักยภาพและข้อจำกัด

ด้านคุณภาพสิ่งแวดล้อม : ภาพรวม

ศักยภาพ/ปัจจัยขับเคลื่อนสำคัญ	พื้นที่	ข้อมูลสนับสนุน/เหตุผลสนับสนุน
มีการส่งเสริมการศึกษา และบุคลากรที่มีคุณภาพ	จ. สงขลา และ จ. ปัตตานี	ข้อมูลจากเวที
มีการสร้างจิตสำนึกด้านสิ่งแวดล้อม	จ. สงขลา และ จ. ปัตตานี	ข้อมูลจากเวที
มีการจัดการแบบบูรณาการด้านสิ่งแวดล้อม	จ. สงขลา และ จ. ปัตตานี	ข้อมูลจากเวที

วิเคราะห์ข้อมูลพื้นฐาน สรุปศักยภาพและข้อจำกัด

ด้านคุณภาพสิ่งแวดล้อม: ขยะ

ศักยภาพ/ปัจจัยขับเคลื่อนสำคัญ	พื้นที่	ข้อมูลสนับสนุน/เหตุผลสนับสนุน
มีการสร้างมูลค่าขยะมูลฝอย และการสร้างกระบวนการมีส่วนร่วมระหว่างส่วนราชการและประชาชน การสร้างชุมชนต้นแบบ	ชุมชนต้นแบบ	เทศบาลหาดใหญ่ เทศบาลปัตตานี ข้อมูลจากเวที
ปริมาณขยะมูลฝอยของอำเภอหาดใหญ่มีปริมาณลดลง เนื่องจากมีการส่งเสริมการคัดแยกขยะมูลฝอยอย่างจริงจัง โดยประเภทของมูลฝอยหลัก คือ พลาสติก รองลงมาคือ ขยะอินทรีย์	เทศบาลหาดใหญ่	เทศบาลหาดใหญ่

ข้อจำกัด/ปัจจัยฉุดรั้ง	พื้นที่	ข้อมูลสนับสนุน/เหตุผลสนับสนุน
สถานที่กำจัดขยะมูลฝอยของจังหวัดสงขลาและปัตตานี มีสถานที่กำจัดขยะมูลฝอยไม่ถูกต้องตามหลักวิชาการ คือ การเทกอง (Open Dump)	สงขลาและปัตตานี	
ปัญหาขยะในชุมชน/ประมง/ ชายฝั่ง และ ทะเล	สงขลา และปัตตานี	ข้อมูลจากเวที

วิเคราะห์ข้อมูลพื้นฐาน สรุปศักยภาพและข้อจำกัด

ด้านคุณภาพสิ่งแวดล้อม: น้ำและน้ำเสีย

ศักยภาพ/ปัจจัยขับเคลื่อนสำคัญ	พื้นที่	ข้อมูลสนับสนุน/เหตุผลสนับสนุน
ปริมาณฝนรายปีในรอบ 11 ปี จังหวัดสงขลามีแนวโน้มสูงขึ้น	สงขลาและปัตตานี	ศูนย์อุตุนิยมวิทยาภาคใต้ฝั่งตะวันออก
โครงการชลประทานขนาดกลางเพื่อกักเก็บน้ำทั้งหมด 5 แห่งคิดเป็นความจุกักเก็บรวมทั้งหมด 86.86 ล้านลูกบาศก์เมตร	สงขลา	สำนักงานทรัพยากรน้ำแห่งชาติ
โครงการชลประทานขนาดกลางเพื่อกักเก็บน้ำเพียง 1 แห่ง ซึ่งมีความจุกักเก็บรวมทั้งหมด 5.65 ล้านลูกบาศก์เมตร	ปัตตานี	สำนักงานทรัพยากรน้ำแห่งชาติ
อำเภอที่มีปริมาณน้ำต้นทุนสูงที่สุดคืออำเภอสะเดา และอำเภอที่มีปริมาณน้ำต้นทุนต่ำที่สุดคืออำเภอนาหม่อม	สงขลา	สำนักงานทรัพยากรน้ำแห่งชาติ

วิเคราะห์ข้อมูลพื้นฐาน สรุปศักยภาพและข้อจำกัด

ด้านคุณภาพสิ่งแวดล้อม: น้ำและน้ำเสีย

ข้อจำกัด/ปัจจัยจุดรั้ง	พื้นที่	ข้อมูลสนับสนุน/เหตุผลสนับสนุน
คุณภาพน้ำเปลี่ยนไปจากดีเป็นอยู่ในเกณฑ์พอใช้ และมีแนวโน้มแย่ลงตามลำน้ำสายหลักทั้งสองสาย คือ แม่น้ำปัตตานี และแม่น้ำสายบุรี	ปัตตานี	สำนักงานสิ่งแวดล้อมภาคที่ 16, กรมควบคุมมลพิษ
ปากน้ำปัตตานีมีค่าความเค็มอยู่ในช่วงน้ำกร่อย และมีแนวโน้มความเค็มสูงกว่าปากแม่น้ำสายบุรี	ปัตตานี	สำนักงานสิ่งแวดล้อมภาคที่ 16, กรมควบคุมมลพิษ
ระบบบำบัดน้ำเสียรวมชุมชนในพื้นที่จังหวัดปัตตานี มีเพียง 1 บ่อปรับเสถียร	ปัตตานี	สำนักงานสิ่งแวดล้อมภาคที่ 16, กรมควบคุมมลพิษ
คลองแหคลองสำโรง และคลองพะวง ที่มีระดับคุณภาพเป็นเสื่อมโทรมถึงเสื่อมโทรมมากอย่างต่อเนื่อง	สงขลา	สำนักงานสิ่งแวดล้อมภาคที่ 16, กรมควบคุมมลพิษ
ปากคลองพะวง และปากคลองสำโรง มีค่าความเข้มข้นของคลอไรด์สูงกว่าปกติ (การรุกรานของน้ำเค็ม)	สงขลา	สำนักงานสิ่งแวดล้อมภาคที่ 16, กรมควบคุมมลพิษ
การรวบรวมน้ำเสียชุมชนเข้าสู่ระบบบำบัดน้ำเสียรวมชุมชนในพื้นที่จังหวัดสงขลาน้อยมาก เมื่อเทียบกับประสิทธิภาพการรวบรวมและบำบัดน้ำเสียของระบบบำบัดน้ำเสียรวมชุมชนที่ได้วางระบบไว้	สงขลา	สำนักงานสิ่งแวดล้อมภาคที่ 16, กรมควบคุมมลพิษ

วิเคราะห์ข้อมูลพื้นฐาน สรุปศักยภาพและข้อจำกัด

ด้านคุณภาพสิ่งแวดล้อม: น้ำและน้ำเสีย

ข้อจำกัด/ปัจจัยจุดรั้ง	พื้นที่	ข้อมูลสนับสนุน/เหตุผลสนับสนุน
การปล่อยน้ำเสีย	สวนสัตว์สงขลา โรงงาน อุตสาหกรรม คลองบางกล่ำ ทะเล	ข้อมูลจากเวที
ความสกปรกของสะพานปลา	ปัตตานี	ข้อมูลจากเวที
ขาดการควบคุมปริมาณของประมง พื้นบ้าน	สงขลา และ ปัตตานี	ข้อมูลจากเวที

วิเคราะห์ข้อมูลพื้นฐาน สรุปศักยภาพและข้อจำกัด

ด้านคุณภาพสิ่งแวดล้อม: อากาศ

ศักยภาพ/ปัจจัยขับเคลื่อนสำคัญ	พื้นที่	ข้อมูลสนับสนุน/เหตุผลสนับสนุน
การเปลี่ยนแปลงของอุณหภูมิระหว่างปีสูงกว่า 1.5 องศาเซลเซียส เป็นระยะ ๆ เมื่อเทียบกับปี 2012 อย่างไรก็ตามไม่พบว่ามีแนวโน้มของการเพิ่มขึ้นของอุณหภูมิระหว่างปีเกินกว่า 2 องศาเซลเซียส (ตามข้อตกลงอนุสัญญาปารีส) ระหว่างปี 2012 – 2022	สงขลาและปัตตานี	กรมอุตุนิยมวิทยาระหว่างปี 2012 – 2022
ระดับคุณภาพอากาศอยู่ในเกณฑ์ดี และมีระดับมลพิษทางอากาศเป็นไปตามมาตรฐาน	สงขลาและปัตตานี	สำนักงานสิ่งแวดล้อมภาคที่ 16, กรมควบคุมมลพิษ
ข้อจำกัด/ปัจจัยจุดรั้ง	พื้นที่	ข้อมูลสนับสนุน/เหตุผลสนับสนุน
จังหวัดสงขลามีความแปรปรวนของความกดดันอากาศสูงและมีปริมาณน้ำฝนต่ำ จึงอาจเป็นผลให้มีการสะสมของมลพิษได้ โดยเฉพาะ PM10	สงขลา	การสังเคราะห์ข้อมูล, กรมควบคุมมลพิษ
เครื่องวัดระดับมลพิษอากาศมีจำนวนน้อยและไม่มีในจังหวัดปัตตานี	สงขลา	การสังเคราะห์ข้อมูล, กรมควบคุมมลพิษ
การปลดปล่อยมลพิษของอุตสาหกรรม	-	เวที

วิเคราะห์ข้อมูลพื้นฐาน สรุปศักยภาพและข้อจำกัด

ด้านคุณภาพสิ่งแวดล้อม: เสียง

ข้อจำกัด/ปัจจัยจุดรั้ง	พื้นที่	ข้อมูลสนับสนุน/เหตุผลสนับสนุน
การเกิดเสียงรบกวนมีอยู่ตลอดเวลา 24 ชั่วโมงของวัน และเป็นช่วง ๆ ของเดือนในแต่ละช่วงปี คาดการณ์ว่าเกิดจากการจราจรในชั่วโมงที่เร่งด่วน การจัดงานเทศกาล หรือการท่องเที่ยวในเดือนมกราคมและธันวาคมเป็นต้น	สงขลา	การสังเคราะห์ข้อมูล, กรมควบคุมมลพิษ
เครื่องวัดระดับเสียงมีจำนวนน้อยและไม่มีในจังหวัดปัตตานี	สงขลา	การสังเคราะห์ข้อมูล, กรมควบคุมมลพิษ

วิเคราะห์ข้อมูลพื้นฐาน สรุปศักยภาพและข้อจำกัด

ด้านคุณภาพสิ่งแวดล้อม: กฎหมายและการมีส่วนร่วม

ข้อจำกัด/ปัจจัยฉุดรั้ง	พื้นที่	ข้อมูลสนับสนุน/เหตุผลสนับสนุน
ขาดการมีส่วนร่วมในชุมชน	สงขลา และปัตตานี	ข้อมูลจากเวที
ขาดความรู้/จิตสำนึก/ ความรับผิดชอบด้านสิ่งแวดล้อมของนักท่องเที่ยวและคนในชุมชน	—	ข้อมูลจากเวที รายงานสถิติคดีศาลยุติธรรมที่วราชาณาจักร พ.ศ. 2560-2565
การแสวงหาผลประโยชน์จากกลุ่มทุน/ บุกรุก	หัวเขาแดง สงขลา รีสอร์ตริมชายทะเล	ข้อมูลจากเวที รายงานสถิติคดีศาลยุติธรรมที่วราชาณาจักร พ.ศ. 2560-2565
การทำงานของรัฐไม่ทั่วถึงขาดบุคลากร ตลอดจนถึงงบประมาณด้านสิ่งแวดล้อม	สงขลา และปัตตานี	ข้อมูลจากเวที
นโยบายของรัฐด้านการพัฒนาทำให้เกิดการทำลายทรัพยากร	จ. สงขลา และ จ. ปัตตานี	ข้อมูลจากเวที
ขาดการวางแผน บูรณาการด้านสิ่งแวดล้อมและเชื่อมโยงกับภาครัฐ และท้องถิ่น	—	ข้อมูลจากเวที
ปัญหาการกระทำผิดกฎหมาย และ กฎหมายทำให้การขยายกำลังผลิตโรงงานและการลงทุนโรงงานใหม่มีอุปสรรคกฎหมายที่ไม่สามารถใช้ได้ (ประมง) และข้อจำกัดของกฎหมายพื้นที่	สงขลา มากกว่า ปัตตานี	ข้อมูลจากเวที รายงานสถิติคดีศาลยุติธรรมที่วราชาณาจักร พ.ศ. 2560-2565

วิเคราะห์ข้อมูลพื้นฐาน สรุปศักยภาพและข้อจำกัด

ด้านคุณภาพสิ่งแวดล้อม : การกระทำผิดกฎหมาย พ.ร.บ. ส่งเสริมและรักษาคุณภาพสิ่งแวดล้อมแห่งชาติ พ.ศ.2535. พ.ร.บ. ป่าไม้ พ.ศ. 2484 พ.ร.บ. ป่าสงวนแห่งชาติ พ.ศ.250, พ.ร.บ. อุทยานแห่งชาติ พ.ศ.2504, พ.ร.บ. โรงงาน พ.ศ.2535 . พ.ร.บ. สถานบริการ พ.ศ.2509 และอื่นๆ

ข้อจำกัด/ปัจจัยฉุดรั้ง	พื้นที่	ข้อมูลสนับสนุน/เหตุผลสนับสนุน
1. ขอให้คุ้มครองรักษาทรัพยากรธรรมชาติหรือสิ่งแวดล้อมของชุมชน	สามารถเกิดได้ทุกชุมชน	รายงานสถิติคดีศาลยุติธรรมที่วราชอาณาจักร พ.ศ. 2560-2565
2. ขอให้ชดใช้มูลค่าของทรัพยากรธรรมชาติที่เสียไป <ul style="list-style-type: none">- ป่าไม้- สัตว์ป่า- แร่ธาตุ- อื่นๆ	พื้นที่หรือชุมชนที่มี ป่าไม้ สัตว์ป่า และแร่ธาตุ	รายงานสถิติคดีศาลยุติธรรมที่วราชอาณาจักร พ.ศ. 2560-2565
3. ขอค่าใช้จ่ายในการขจัดมลพิษ <ul style="list-style-type: none">- มลพิษทางน้ำ- มลพิษทางอากาศ- ขยะมูลฝอย- วัตถุอันตราย- อื่นๆ	เขตโรงงานอุตสาหกรรมทุกพื้นที่ เขตนิกมอุตสาหกรรมฉลุง น้ำเสียคลองสำโรง เลี้ยงปลาในกระชัง (การปล่อยน้ำเสียจากโรงงานอุตสาหกรรม)	รายงานสถิติคดีศาลยุติธรรมที่วราชอาณาจักร พ.ศ. 2560-2565

วิเคราะห์ข้อมูลพื้นฐาน สรุปศักยภาพและข้อจำกัด

ด้านคุณภาพสิ่งแวดล้อม : การกระทำผิดกฎหมาย พ.ร.บ. ส่งเสริมและรักษาคุณภาพสิ่งแวดล้อมแห่งชาติ พ.ศ.2535. พ.ร.บ. ป่าไม้ พ.ศ. 2484 พ.ร.บ. ป่าสงวนแห่งชาติ พ.ศ.250, พ.ร.บ. อุทยานแห่งชาติ พ.ศ.2504, พ.ร.บ. โรงงาน พ.ศ.2535 . พ.ร.บ. สถานบริการ พ.ศ.2509 และอื่นๆ

ข้อจำกัด/ปัจจัยจุดรั้ง	พื้นที่	ข้อมูลสนับสนุน/เหตุผลสนับสนุน
4. ละเมิด		
4.1 ขอให้แก้ไขความเดือดร้อนรำคาญ - เสียง - กลิ่น - แสงแดด - อื่นๆ	เขตโรงงานอุตสาหกรรมทุกพื้นที่ เขตนิคมอุตสาหกรรมฉลุง สถานบันเทิง ชุมชนริมถนน ริมคลอง ทางรถไฟ เส้นทางการบิน แพปลา ปศุสัตว์	รายงานสถิติคดีศาลยุติธรรมทั่วราชอาณาจักร พ.ศ. 2560-2565
4.2 ขอค่าเสียหายต่อชีวิต ร่างกาย สุขภาพอนามัย ทรัพย์สิน หรือสิทธิอื่น - มลพิษทางน้ำ - มลพิษทางอากาศ - ขยะมูลฝอย - วัตถุอันตราย - อื่นๆ	เขตโรงงานอุตสาหกรรมทุกพื้นที่ เขตนิคมอุตสาหกรรมฉลุง สถานประกอบกิจการริมน้ำ แพปลา ชุมชนต่าง ๆ	รายงานสถิติคดีศาลยุติธรรมทั่วราชอาณาจักร พ.ศ. 2560-2565

วิเคราะห์ข้อมูลพื้นฐาน สรุปศักยภาพและข้อจำกัด

ด้านสุขภาพ

ศักยภาพ/ปัจจัยขับเคลื่อนสำคัญ	พื้นที่	ข้อมูลสนับสนุน/เหตุผลสนับสนุน
<ul style="list-style-type: none">รพ.ม.อ ศูนย์กลางทางการแพทย์ชั้นเลิศในภาคใต้ มีแพทย์ผู้เชี่ยวชาญ และเป็นศูนย์การเรียน การสอน ฝึกอบรมด้านการแพทย์ชั้นนำของประเทศไทย	สงขลา	เป็นหน่วยงานที่ให้บริการด้านการแพทย์และสาธารณสุขที่เป็นเลิศในพื้นที่ภาคใต้
<ul style="list-style-type: none">มีหน่วยบริการสาธารณสุขระดับตำบลคือ รพสต.ที่กระจายอยู่ในทุกพื้นที่ ทำให้ ประชาชนเข้าถึงบริการสุขภาพและสาธารณสุขได้มากขึ้น	สงขลา ปัตตานี	จากการทบทวน แผน
<ul style="list-style-type: none">เป็นพื้นที่พหุวัฒนธรรมที่มีต้นทุนเรื่อง การบริการด้านการแพทย์ พหุวัฒนธรรม เช่นการนวดล้างกาสุกะ การแพทย์ทางเลือกที่มีอัตลักษณ์โดดเด่นที่สามารถนำมายกระดับเพื่อเพิ่มมูลค่าได้ โดยการเชื่อมกับกลุ่มประเทศมุสลิม ตะวันออกกลาง	สงขลา ปัตตานี	ข้อมูลจากเวที
<ul style="list-style-type: none">ปัจจัยเอื้อ ยุทธศาสตร์ชาติให้ความสำคัญกับการท่องเที่ยวเชิงสร้างสรรค์และวัฒนธรรม ท่องเที่ยวเชิงธุรกิจ ท่องเที่ยวเชิงสุขภาพ ความงาม และแพทย์แผนไทย ท่องเที่ยวสำราญทางน้ำ และท่องเที่ยวเชื่อมโยงภูมิภาค สามารถยกระดับการท่องเที่ยวเชิงสุขภาพที่เชื่อมกับประเทศอาเซียนตอนใต้และกลุ่มประเทศมุสลิมได้	สงขลา ปัตตานี	จากการทบทวนยุทธศาสตร์ชาติ

วิเคราะห์ข้อมูลพื้นฐาน สรุปศักยภาพและข้อจำกัด

ด้านสุขภาพ

ข้อจำกัด/ปัจจัยฉุดรั้ง	พื้นที่	ข้อมูลสนับสนุน/เหตุผลสนับสนุน
<ul style="list-style-type: none">แนวโน้มอัตราการเจ็บป่วยด้วยโรคไม่ติดต่อเรื้อรัง (NCDs) มีแนวโน้มเพิ่มขึ้นอย่างต่อเนื่อง ได้แก่ โรคมะเร็ง โรคความดันโลหิตสูง โรคหัวใจ โรคเบาหวาน และโรคหลอดเลือดสมอง เพิ่มขึ้น	สงขลา ปัตตานี	- อัตราป่วย/ตาย ของกลุ่มโรคเรื้อรัง
<ul style="list-style-type: none">ปัญหาด้านสาธารณสุข โดยเฉพาะแม่และเด็กที่มีอัตราการตายสูง มี (อัตราการตาย อัตราการตายทารก สูง)	ปัตตานี	- อัตราการตายของมารดาในพื้นที่ยังคงสูงกว่าค่ามาตรฐานที่กำหนด และสูงกว่าอัตราการตายของมารดาในระดับประเทศอย่างต่อเนื่อง - จำนวนตายในทารกต่ำกว่า 1 ปี ยังคงสูงกว่าค่ากลางของประเทศอย่างต่อเนื่อง ทั้งนี้ จำนวนทารกตายไม่เพียงบ่งบอกปัญหาทางสาธารณสุขเท่านั้น หากยังเป็นปัจจัยสะท้อนถึงปัญหาด้านสังคมและเศรษฐกิจ ซึ่งอาจมีสาเหตุส่วนหนึ่งมาจากการดูแลสุขภาพของมารดาในช่วงตั้งครรภ์และการดูแลทารกแรกคลอด
<ul style="list-style-type: none">ปัญหาภาวะทุพโภชนาการในเด็ก ระดับ IQ เด็กอยู่อันดับท้าย ๆ ของประเทศ	ปัตตานี	- ข้อมูลจากแผนกลุ่มจังหวัด / การทบทวนสถานการณ์
<ul style="list-style-type: none">เด็กอายุ 0-12 ปี ยังไม่ได้รับวัคซีนตามเกณฑ์	ปัตตานี	ข้อมูลจากแผนกลุ่มจังหวัด / การทบทวนสถานการณ์
<ul style="list-style-type: none">สัดส่วนประชากรที่มีแนวโน้มผู้สูงอายุ เพิ่มขึ้น ซึ่งผู้สูงอายุส่วนใหญ่เป็นโรคเรื้อรัง และเป็นกลุ่มพึ่งพิง	สงขลา ปัตตานี	ข้อมูลจากการทบทวน
<ul style="list-style-type: none">ความรู้ด้านสุขภาพ (Health Literacy) ต่ำ	สงขลา ปัตตานี	จากการทบทวนแผน

วิเคราะห์ข้อมูลพื้นฐาน สรุปศักยภาพและข้อจำกัด

ด้านทรัพยากรมนุษย์

ศักยภาพ / ปัจจัยขับเคลื่อนสำคัญ	พื้นที่	ข้อมูลสนับสนุน / เหตุผลสนับสนุน
เป้าหมายการพัฒนาภาคใต้ชายแดน ฐานเศรษฐกิจชายแดนที่มั่นคงบนสังคมพหุวัฒนธรรม	ปัตตานี	เป้าหมายการพัฒนาภาคใต้ชายแดน
ปราชญ์ภูมิปัญญา ด้านศิลป วัฒนธรรม หมอพื้นบ้าน สมุนไพร หมอแผนไทย หมอนวด จัดกระดูก ต่อเรือ ทอผ้า มัดย้อม จัก สานไม้ไผ่กระด้างปะนาเระ จักสานกระจูด กลุ่มไบจาก เพาะพันธุ์นกเขาชวาเสียง ทำกรงนก	ปัตตานี จะนะสงขลา	ข้อมูลจากเวที
อาหารที่เป็นอัตลักษณ์ ผลิตภัณฑ์OTOP เช่น ข้าวยำ น้ำบูดู กรือโป๊ะ เครื่องแกงสมุนไพร กะปิ/ ไข่ครอบ/ มะม่วงเบา แซ่ฮิม ไก่ทอดเทพา เมี่ยงคำ	ปัตตานี สงขลา	ข้อมูลจากเวที
ทุนคนด้านสุขภาพ แพทย์ผู้เชี่ยวชาญ	สงขลา	ข้อมูลจากเวที
OTOP นวัตกรรม มี 10 กลุ่มอาชีพ กลุ่มเย็บเสื้อผ้า หมวก บ้านควนแรด	สงขลา ปัตตานี	ข้อมูลจากเวที
คนมีศักยภาพในการใช้ภาษา มลายู อาหรับ ไทย สามารถเชื่อมต่อโลกอาหรับ มุสลิม/ เหมาะกับการเชื่อมโยงทางการทูต และการค้า	ปัตตานี สงขลา	ข้อมูลจากเวที

วิเคราะห์ข้อมูลพื้นฐาน สรุปศักยภาพและข้อจำกัด

ด้านทรัพยากรมนุษย์

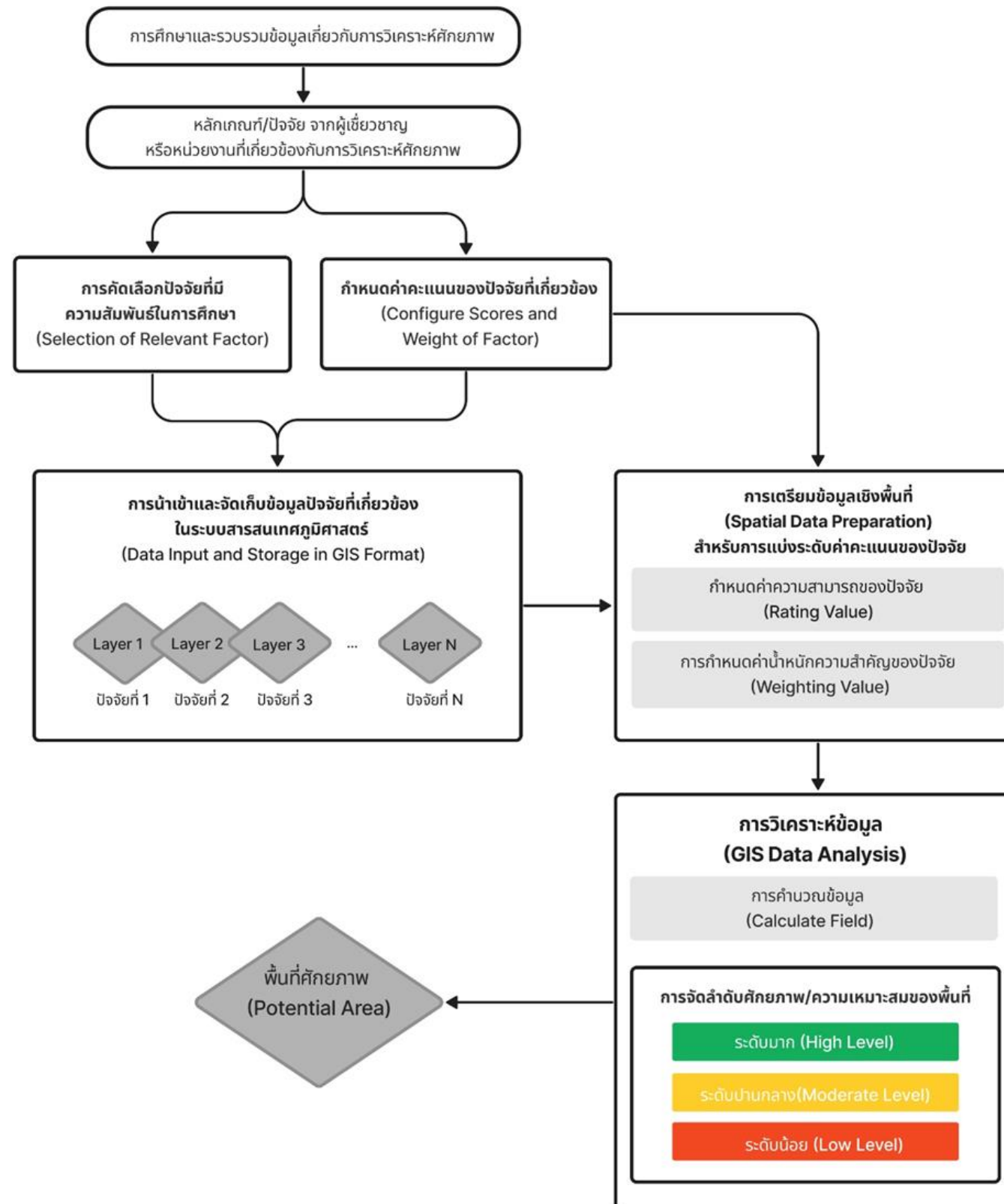
ศักยภาพ / ปัจจัยขับเคลื่อนสำคัญ	พื้นที่	ข้อมูลสนับสนุน / เหตุผลสนับสนุน
แหล่งรวมการศึกษาระดับอุดมศึกษา อุทยาน วิทยาศาสตร์ ภาคใต้ สถานศึกษาชั้นนำของภาคใต้	สงขลา	ข้อมูลจากเวที แผนพัฒนากลุ่มจังหวัด
สถาบันโรงเรียนสอนศาสนา ภาษา ในพื้นที่ เช่น คณะ วิทยาการอิสลาม ม.สงขลานครินทร์ ปัตตานี / มหาวิทยาลัย มหามกุฏราชวิทยาลัย สงขลา สถาบัน ขงจื้อ	ปัตตานี สงขลา	ข้อมูลจากเวที/ แผนพัฒนากลุ่มจังหวัด
การค้าชายแดน ตลาดต่างประเทศทางตะวันออก กลาง	สงขลา ปัตตานี	แผนพัฒนากลุ่มจังหวัด / ข้อมูลจากเวที

วิเคราะห์ข้อมูลพื้นฐาน สรุปศักยภาพและข้อจำกัด

ด้านทรัพยากรมนุษย์

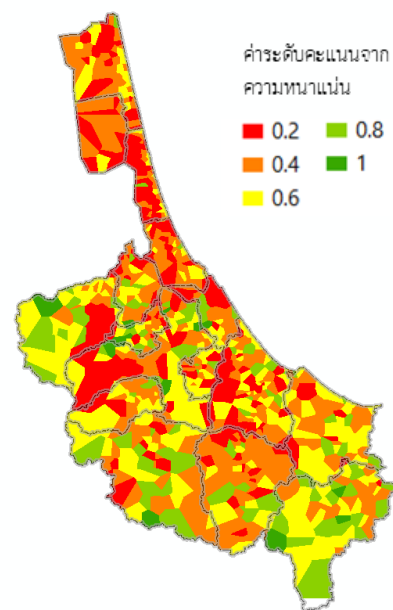
ข้อจำกัด/ปัจจัยฉุดรั้ง	พื้นที่	ข้อมูลสนับสนุน/เหตุผลสนับสนุน
การมีส่วนร่วม การรวมกลุ่ม ของคนในชุมชน การมีส่วนร่วมของ ประชาชนกับภาครัฐ	ปัตตานี	ข้อมูลจากเวที
ความยากจน รายได้ไม่เพียงพอ	ปัตตานี สงขลา (บางพื้นที่)	ข้อมูล สศช. TPMAP
อัตราการพึ่งพิงรวมที่เพิ่มสูงขึ้น	ปัตตานี	ข้อมูล สศช.
การเข้าถึงอินเทอร์เน็ต และอุปกรณ์ คอมพิวเตอร์	ปัตตานี สงขลา (บางพื้นที่)	สศช./ แผนพัฒนาจังหวัดสงขลา
ความแตกต่างของคุณภาพการจัดการศึกษา ของสถานศึกษาสังกัดท้องถิ่น เอกชนและ สพฐ./ เขตเมือง-นอกเขตเมือง	ปัตตานี	ข้อมูลกระทรวงศึกษาธิการ/ ข้อมูล จากเวที
การได้รับการพัฒนาที่ไม่ทั่วถึง ไม่ได้เป็นไป ตามความต้องการ ของพื้นที่ขาดการพัฒนา บุคลากรในชุมชนให้มีความรู้ พอที่จะ มา พัฒนาทรัพยากร/ ภูมิปัญญาในพื้นที่ที่มีอยู่ ให้เจริญก้าวหน้า	ปัตตานี สงขลา	ข้อมูลจากเวที

การวิเคราะห์ศักยภาพการพัฒนาเชิงพื้นที่ด้วย PSA



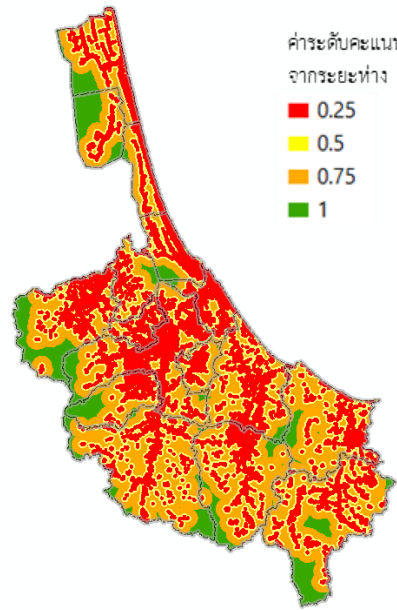
กรอบแนวทางการวิเคราะห์ Potential Surface Analysis (PSA)

การวิเคราะห์ศักยภาพการพัฒนาเชิงพื้นที่ด้วย PSA



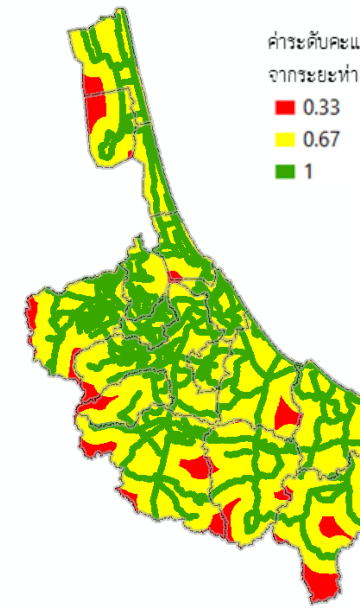
(1)

ความหนาแน่นจำนวนประชากรในวัย
แรงงาน



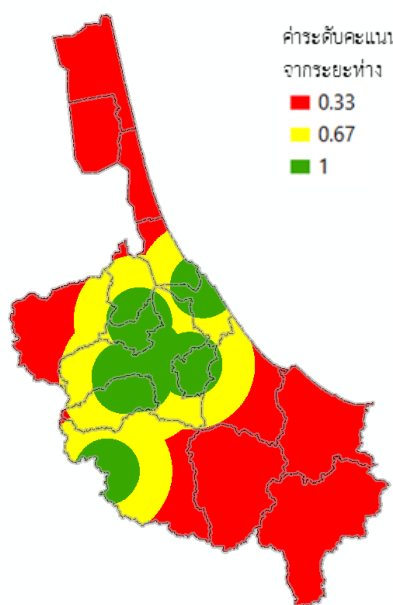
(2)

ระยะทางจากพื้นที่ชุมชนเมืองและศูนย์
ชุมชน



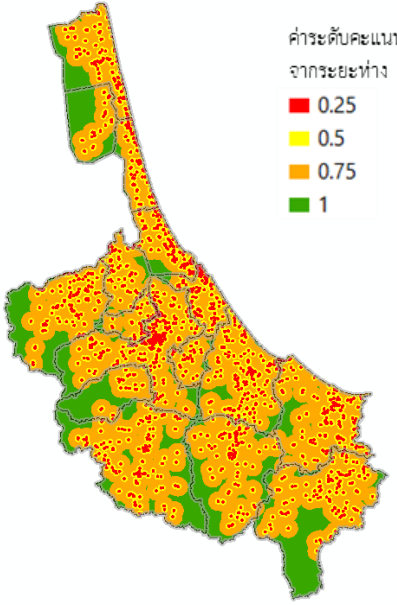
(3)

การเข้าถึงเส้นทางคมนาคม
(ถนน)



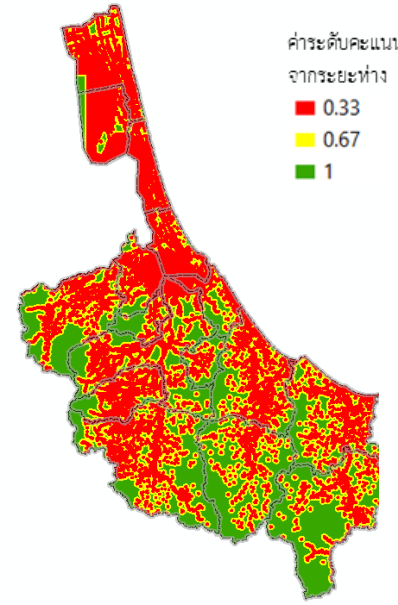
(4) การเข้าถึงระบบขนส่ง

(สถานีรถไฟ สถานีขนส่ง สถานีรถไฟ)



(5) ระยะทางจากสถานศึกษา

และศาสนสถาน

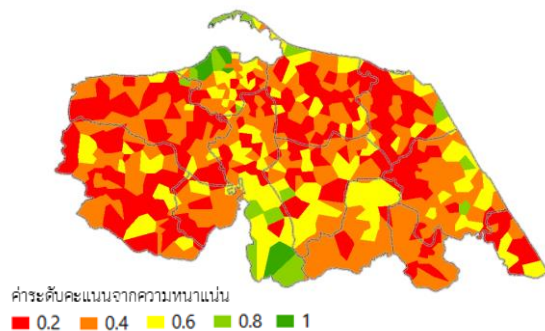


(6)

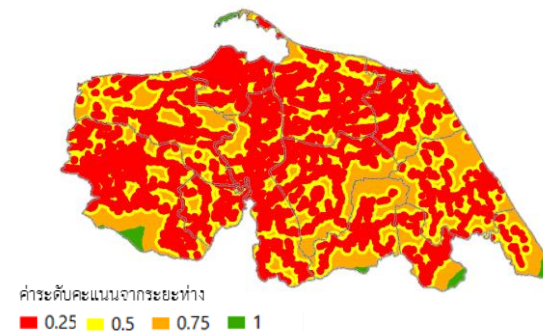
ระยะห่างจากแหล่งน้ำธรรมชาติ

ตัวอย่างการวิเคราะห์ศักยภาพการพัฒนาพื้นที่สำหรับการตั้งโรงงานอุตสาหกรรม: พื้นที่จังหวัดสงขลา

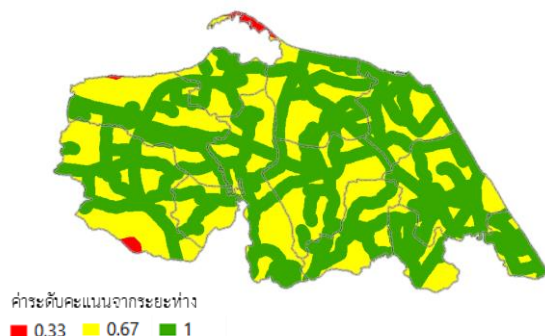
การวิเคราะห์ศักยภาพการพัฒนาเชิงพื้นที่ด้วย PSA



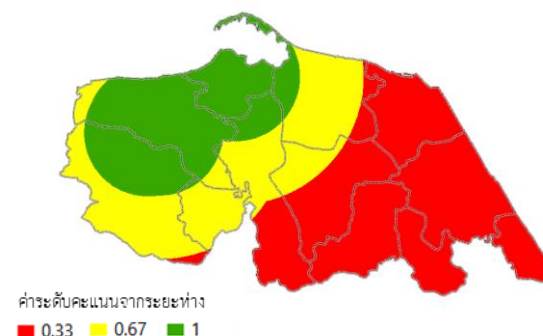
(1) ความหนาแน่นจำนวนประชากรในวัยแรงงาน



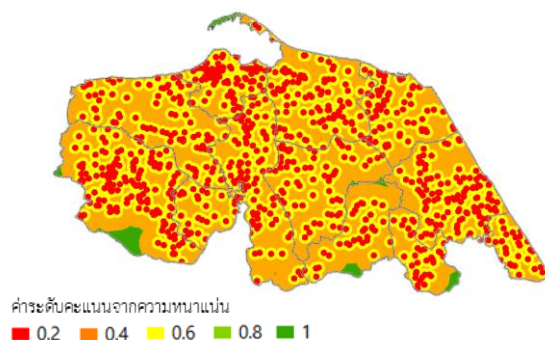
(2) ระยะห่างจากพื้นที่ชุมชนเมืองและศูนย์ชุมชน



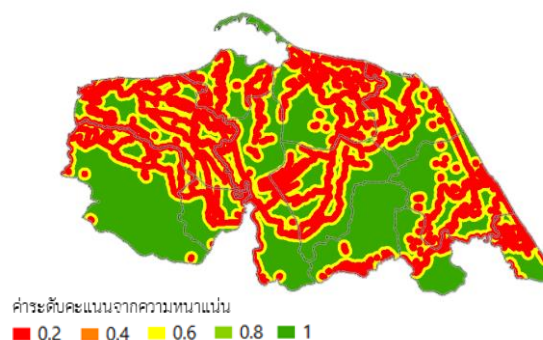
(3) การเข้าถึงเส้นทางคมนาคม (ถนน)



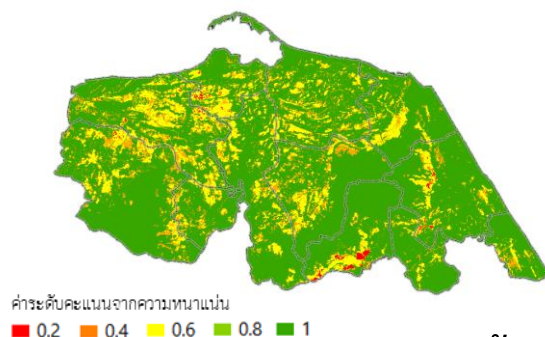
(4) การเข้าถึงระบบขนส่ง (สถานีรถไฟ สนามบิน สถานีขนส่ง)



(5) ระยะห่างจากสถานศึกษา และศาสนสถาน



(6) ระยะห่างจากแหล่งน้ำธรรมชาติ



ตัวอย่างการวิเคราะห์ศักยภาพการพัฒนาพื้นที่สำหรับการตั้งโรงงานอุตสาหกรรม: พื้นที่จังหวัดปัตตานี

การวิเคราะห์ SWOT: จุดแข็ง (S) จุดอ่อน (W)

ประเด็นการวิเคราะห์	จุดแข็ง (S)	จุดที่ต้องพัฒนา (W)
ด้านบุคลากร	- มีประชากรในวัยแรงงานจำนวนมากสามารถเข้าสู่ตลาดแรงงานได้	-ขาดแคลนแรงงานเฉพาะทาง แรงงานทักษะฝีมือ และขาดแคลนกำลังคนที่มีทักษะด้านภาษา ด้านเทคโนโลยี เพื่อรองรับอุตสาหกรรมบริการ
	- มีบุคลากร นักวิชาการที่มีองค์ความรู้หลากหลาย เหมาะกับประเด็นพัฒนาพื้นที่ที่หลากหลาย	-มีการเคลื่อนย้ายแรงงานไปสู่ประเทศเพื่อนบ้าน ทำให้ขาดแคลนแรงงาน
		-ผลิตภาพต่ำกว่าค่าเฉลี่ย
		- ประชาชนยังมีปัญหาเรื่องทางสุขภาพ เช่น โรคติดต่อ โรคกลุ่ม NCDs การจำหน่ายผลิตภัณฑ์สุขภาพที่ไม่ถูกกฎหมาย ประชาชนมีความรอบรู้ด้านสุขภาพ (Health literacy) ต่ำ การกระจายตัวของบุคลากรทางการแพทย์ยังคงกระจุกตัวในเขตเมืองใหญ่ ปัญหาภาวะทุพโภชนาการในเด็ก
ด้านเศรษฐกิจ การเงิน งบประมาณ	- เป็นศูนย์กลางทางเศรษฐกิจภาคใต้ (GPP สูงที่สุดในภาคใต้) เป็นศูนย์กลางทางการแพทย์ การศึกษา	-ประชาชนยังประสบปัญหาความยากจน
	-มีการค้าชายแดนที่มีขนาดใหญ่ที่สุดของประเทศ	-ขาดการลงทุนจากภาคเอกชนขนาดใหญ่ในพื้นที่
	- มีงบประมาณผ่าน มาตรการแก้ไขปัญหาจังหวัดชายแดนภาคใต้ทั้งด้านความมั่นคง และการพัฒนาด้านอื่น จำนวนมาก	

การวิเคราะห์ SWOT: จุดแข็ง (S) จุดอ่อน (W)

ประเด็นการวิเคราะห์	จุดแข็ง (S)	จุดที่ต้องพัฒนา (W)
สถานที่ เครื่องมือ วัตถุดิบ ผลผลิต ผลิตภัณฑ์ เครือข่าย	-สงขลาเป็นเมืองศูนย์กลางของภูมิภาค มีขนาดเศรษฐกิจใหญ่ที่สุดของภาคใต้	-การขยายตัวของชุมชนเมือง กระทบต่อวิถีชีวิตและทรัพยากรธรรมชาติและสิ่งแวดล้อม
	-มีพื้นที่ติดชายแดน เอื้อต่อการค้าชายแดน	-โครงสร้างพื้นฐาน โดยเฉพาะด้านการสื่อสารไม่สมบูรณ์ ประชาชนยังเข้าถึงอินเทอร์เน็ตน้อย
	-เป็นสังคมพหุวัฒนธรรม มีความหลากหลายทางวัฒนธรรม ศิลปวัฒนธรรม และภูมิปัญญาท้องถิ่น เป็นทุนสำคัญของพื้นที่ที่จะนำไปประยุกต์ใช้ในการพัฒนาในด้านต่าง ๆ เช่น การนวดล้างกาสุกะ ซึ่งเป็นแพทย์ทางเลือกที่มีอัตลักษณ์โดดเด่นที่สามารถสนับสนุนการท่องเที่ยวเชิงสุขภาพโดยเฉพาะกลุ่มนักท่องเที่ยวกลุ่มประเทศมุสลิม	-ขาดการเชื่อมโยงองค์ความรู้ งานวิจัย จากสถานศึกษา จากนักวิชาการกับ ภาครัฐ ภาคเอกชน และชุมชน
	- มีผลิตภัณฑ์สินค้าชุมชนจากภูมิปัญญาท้องถิ่นที่มีอัตลักษณ์ของพื้นที่ เช่น ผ้าบารา โห้ม ปลาเกลือเค็ม กล้วยเส้น เป็นต้น ซึ่งสามารถประยุกต์ใช้เพื่อการท่องเที่ยวหรือการพัฒนาในด้านอื่น	-ขาดข้อมูลเพื่อการพัฒนา หรือข้อมูลมีความล้าหลัง ไม่ทันการ ไม่ถูกต้องตามสภาพความเป็นจริงของพื้นที่
	-ด้วยความเป็นสังคมมุสลิม ซึ่งเป็นประตูเชื่อมโยงทางสังคม และเศรษฐกิจกับกลุ่มประเทศมุสลิม เช่น เศรษฐกิจฮาลาล	-ภาคการเกษตรยังเป็นพืชเชิงเดี่ยว และพืชเศรษฐกิจหลักในพื้นที่ราคาตกต่ำ และยังเป็นสินค้าขั้นต้นขาดการแปรรูป
	-มีความสมบูรณ์ของทรัพยากรทางบก ทางทะเล มีความหลากหลายทางชีวภาพ เหมาะแก่การทำการเกษตร และประยุกต์ใช้เพื่อการท่องเที่ยว	-ยังมีปัญหาด้านขยะ มลพิษ น้ำเสีย การกัดเซาะชายฝั่งและการบุกรุกทรัพยากรธรรมชาติ
	- รพ ขนาดใหญ่ เช่น รพ มอ ซึ่งเป็นศูนย์ทางการแพทย์ชั้นเลิศในภาคใต้	-มีปัญหาทางสังคม เช่นยาเสพติด
	-มีศูนย์เทคโนโลยีสารสนเทศทางภูมิศาสตร์ ทำให้มีข้อมูลที่ทันสมัยและเป็นปัจจุบัน ช่วยในการติดตามและประเมินการเปลี่ยนแปลงของทรัพยากรธรรมชาติและสิ่งแวดล้อมได้อย่างทันท่วงที	
	- มีสถานศึกษาในทุกระดับ มีมหาวิทยาลัยหลักในพื้นที่ ซึ่งมีศาสตร์ มีองค์ความรู้ที่หลากหลายสามารถสนับสนุนการพัฒนาพื้นที่ในทุกด้าน	
	-มีหน่วยงานทั้งภาครัฐ ภาคเอกชน ภาคประชาสังคมที่สนับสนุนการพัฒนาในด้านต่าง ๆ ในพื้นที่	
ระบบบริหารจัดการ		-หน่วยงานภาครัฐไม่มีเอกภาพในการทำงาน ส่งผลให้ชาวบ้านไม่เชื่อมั่นต่อภาครัฐ และขาดการทำงานแบบบูรณาการทำให้เกิดความซ้ำซ้อน ไม่ชัดเจน และสิ้นเปลืองงบประมาณ
		-ขาดการบริหารจัดการท่องเที่ยวอย่างเป็นระบบ

การวิเคราะห์ SWOT: โอกาส (O) ภาวะคุกคาม (T)

ประเด็นวิเคราะห์	โอกาสในการพัฒนา	ภาวะคุกคามหรืออุปสรรคในการพัฒนา
นโยบาย ยุทธศาสตร์ และการเมือง	-นโยบาย ยุทธศาสตร์ภาครัฐ สอดคล้องกับศักยภาพของพื้นที่ เช่น BCG การท่องเที่ยวมูลค่าสูง เป็นต้น	- นโยบายส่วนหนึ่งของภาครัฐยังเป็นแบบ Top-down ทำให้ชุมชน และท้องถิ่นไม่สามารถขับเคลื่อนการพัฒนาตามศักยภาพของตัวเอง
	-การส่งเสริมการพัฒนาเศรษฐกิจจากภาครัฐ เช่น การจัดตั้งเขตเศรษฐกิจพิเศษ นิคมอุตสาหกรรม	-สถานการณ์ความไม่สงบชายแดนใต้ กระบวนการสันติภาพที่ดำเนินการอยู่ ยังไม่มีผลอย่างเป็นรูปธรรม
	- รัฐมีนโยบายหลักประกันสุขภาพ และมีแหล่งทุน งบประมาณสนับสนุนกิจกรรม/โครงการด้านสุขภาพมาก	-ความผันผวนทางการเมืองในประเทศ
		-ภูมิรัฐศาสตร์การเมืองโลกใหม่
		-ขาดการขับเคลื่อนนโยบายของภาครัฐตามที่วางไว้ ทำให้ไม่บรรลุตามยุทธศาสตร์ แผนงานที่วางไว้
ด้านเศรษฐกิจ	-ความร่วมมือผ่าน IMT-GT และแนวระเบียงเศรษฐกิจที่ 6 ระหว่างประเทศไทย และมาเลเซีย ช่วยกระตุ้นเศรษฐกิจในพื้นที่	- ขาดมาตรการจูงใจให้เกิดการลงทุนธุรกิจขนาดกลางและขนาดใหญ่
	-มีการค้าชายแดนที่มีขนาดใหญ่ที่สุดของประเทศ	-,มาตรการกีดกันทางการค้าจากต่างประเทศ

การวิเคราะห์ SWOT: โอกาส (O) ภาวะคุกคาม (T)

ประเด็นวิเคราะห์	โอกาสในการพัฒนา	ภาวะคุกคามหรืออุปสรรคในการพัฒนา
ด้านสังคม	-ผู้บริโภครู้สึกเชื่อมั่น และความนิยมสินค้า ฮาลาลในพื้นที่	-สังคมสูงวัยก่อให้เกิดความท้าทายต่อการรักษาพยาบาล และสวัสดิการสังคม และมีแนวโน้มที่จะมีภาวะพึ่งพิงสูงขึ้น
	-พฤติกรรมนักท่องเที่ยวในอนาคตจะเป็นการท่องเที่ยวเชิงหาประสบการณ์ และเชิงลึกมากขึ้นซึ่งสอดคล้องกับทรัพยากรการท่องเที่ยว	-มีความเห็นที่แตกต่างกันในการพัฒนาพื้นที่ทำให้เกิดความขัดแย้งของคนในพื้นที่ และเกิดความหวาดระแวงซึ่งกันและกัน ขาดการร่วมมือกันในการพัฒนาพื้นที่
	-ค่านิยมในการดูแลสุขภาพของประชาชนที่เพิ่มมากขึ้น	- การไหลบ่าจากวัฒนธรรมต่างชาติ ส่งผลให้เด็ก และเยาวชนเกิดค่านิยมที่ไม่เหมาะสม
		- คนนอกพื้นที่ นักท่องเที่ยวยังคงกังวลใจต่อสถานการณ์ความไม่สงบในพื้นที่
ด้านเทคโนโลยี	-ความก้าวหน้าทางเทคโนโลยีสามารถนำมาประยุกต์ใช้ในการประกอบการ เช่น การเกษตร การค้า	-ยังขาดการนำเทคโนโลยีมาประยุกต์ใช้ในการพัฒนาต่าง ๆ ได้อย่างมีประสิทธิภาพ
ด้านสิ่งแวดล้อมทางกาย ภาพ สิ่งแวดล้อมทางนามธรรม (คู่ค้า คู่แข่ง คู่ความร่วมมือ)		การเปลี่ยนแปลงสภาพภูมิอากาศและสถานการณ์ภาวะโลกร้อน
ด้านสังคม	-ผู้บริโภครู้สึกเชื่อมั่น และความนิยมสินค้า ฮาลาลในพื้นที่	-สังคมสูงวัยก่อให้เกิดความท้าทายต่อการรักษาพยาบาล และสวัสดิการสังคม และมีแนวโน้มที่จะมีภาวะพึ่งพิงสูงขึ้น

การวิเคราะห์ SWOT: โอกาส (O) ภาวะคุกคาม (T)

ประเด็นวิเคราะห์	โอกาสในการพัฒนา	ภาวะคุกคามหรืออุปสรรคในการพัฒนา
ด้านกฎหมาย กฎระเบียบ		มีการบังคับใช้กฎหมายพิเศษในพื้นที่ เช่น พรก ฉุกเฉิน กฎอัยการศึก
		กฎ ระเบียบด้านความมั่นคงบาง ประการขัดขวางต่อการพัฒนาพื้นที่
		กฎหมายบางอย่างไม่สอดคล้องกับ บริบทของพื้นที่ มีความซ้ำซ้อนและ ขัดแย้งกันเอง
		ขาดการบังคับใช้กฎหมายอย่าง เข้มงวด อย่างตรงไปตรงมา
		ปัจจุบันมีการกำหนดมาตรฐานสินค้า ต่าง ๆ เช่น RSPO. FSC. IUU ซึ่งอาจ เป็นปัญหาสำหรับเกษตรกร หรือ ผู้ประกอบการที่ยังไม่มีความพร้อม
ด้านกฎหมาย กฎระเบียบ		มีการบังคับใช้กฎหมายพิเศษในพื้นที่ เช่น พรก ฉุกเฉิน กฎอัยการศึก
		กฎ ระเบียบด้านความมั่นคงบาง ประการขัดขวางต่อการพัฒนาพื้นที่

การวิเคราะห์ SWOT: TOWS Metrix

ด้าน	กลยุทธ์เชิงรุก(S+O)	กลยุทธ์เชิงรับ(S+T)	กลยุทธ์เชิงพัฒนา(W+O)	กลยุทธ์หลีกเลี่ยง (W+T)
การเกษตร (การเพาะปลูก การปศุสัตว์ การประมงและการเพาะเลี้ยงสัตว์น้ำ)	มีบุคลากร นักวิชาการที่มีองค์ความรู้หลากหลาย สามารถให้องค์ความรู้ งานวิจัยสนับสนุนการพัฒนาด้านเกษตร เช่น การยกระดับการผลิต การแปรรูป การใช้เทคโนโลยีด้านการเกษตร	การลดต้นทุนการผลิต โดยใช้เทคโนโลยี และการจัดการสมัยใหม่	การเพิ่มการแปรรูปสินค้าเกษตรหลักของพื้นที่ หรือสินค้าที่เป็นอัตลักษณ์ของพื้นที่ เพื่อสร้างมูลค่าเพิ่ม	การปรับเปลี่ยนพื้นที่ปลูกยางพารา ปาล์มน้ำมัน ไปสู่การปลูกพืชเศรษฐกิจใหม่
การท่องเที่ยว	ใช้ความเป็น MICE city ในการพัฒนาการท่องเที่ยวแบบ Mice		การพัฒนารูปแบบการท่องเที่ยว กิจกรรมการท่องเที่ยว เส้นทางท่องเที่ยวใหม่ๆ ที่เหมาะสมกับศักยภาพของพื้นที่	
			การพัฒนาระบบนิเวศด้านการท่องเที่ยวอย่างครบวงจร	
	ใช้ความพร้อมทางด้านสาธารณสุขเพื่อขับเคลื่อนการท่องเที่ยวเชิงสุขภาพ		สร้างมาตรฐานการท่องเที่ยวในทุกด้าน เช่น มาตรฐานด้านสถานที่ มาตรฐานด้านการขนส่ง มาตรฐานด้านระบบสาธารณสุข และความปลอดภัยของนักท่องเที่ยว	
	ใช้ความหลากหลายของพหุวัฒนธรรมศิลปวัฒนธรรม และประวัติศาสตร์ในพื้นที่ เพื่อพัฒนาการท่องเที่ยวเชิงประสบการณ์ และเชิงศิลปวัฒนธรรม			
	การส่งเสริมกิจกรรม ฮาลาลเพื่อการสร้างมูลค่าเพิ่มทาง เศรษฐกิจ และการท่องเที่ยว			

การวิเคราะห์ SWOT: TOWS Metrix

ด้าน	กลยุทธ์เชิงรุก(S+O)	กลยุทธ์เชิงรับ(S+T)	กลยุทธ์เชิงพัฒนา(W+O)	กลยุทธ์หลีกเลี่ยง (W+T)
การค้า การค้าชายแดน การลงทุน และอุตสาหกรรม	การส่งเสริมเศรษฐกิจสร้างสรรค์บนพื้นฐานทุนทางวัฒนธรรมของพื้นที่		การขับเคลื่อน silver economy	
	ใช้การเป็นพื้นที่ติดชายแดน การมีพื้นที่เขตเศรษฐกิจพิเศษ และความร่วมมือกับต่างประเทศเช่น IMT GT เพื่อพัฒนาและยกระดับการค้าชายแดน		ส่งเสริมการลงทุนขนาดกลาง ขนาดใหญ่ในพื้นที่ เพื่อเพิ่มการจ้างงาน และการกระตุ้นเศรษฐกิจ	
ด้านโครงสร้างพื้นฐาน	การใช้งบประมาณด้านความมั่นคงในการพัฒนาโครงสร้างพื้นฐานต่าง ๆ		ปรับปรุงโครงสร้างพื้นฐาน การคมนาคม การขนส่ง logistic ระบบสาธารณสุขปโภค และการสื่อสารเพื่อสนับสนุนการพัฒนาพื้นที่ในทุกด้าน	
ด้านสังคม	ส่งเสริมให้นักวิชาการทำงานบูรณาการกับภาครัฐ ภาคเอกชน ภาคประชาสังคมเพื่อร่วมกับพัฒนาพื้นที่ได้อย่างมีประสิทธิภาพ		การสร้างความรู้ ความเข้าใจในเรื่องสันติภาพและการอยู่ร่วมกันท่ามกลางความหลากหลาย และการใช้ประโยชน์จากความหลากหลาย	การยกเลิกกฎหมายพิเศษ และการยุทหน่วยงานพิเศษ และใช้การพัฒนาพื้นที่โดยหน่วยงานปกติ เพื่อลดภาพลักษณ์ความขัดแย้ง ความรุนแรงในพื้นที่
			ส่งเสริมให้ชุมชนมีศักยภาพในการบริหารจัดการ และการพัฒนาด้วยตัวเอง	
			ส่งเสริม สร้างกลไกในเกิดการทำงานอย่างบูรณาการระหว่างหน่วยงานของรัฐหรือระหว่างรัฐกับเอกชน และหรือประชาสังคม	
			การพัฒนากำลังคนโดยสถานศึกษาระดับต่าง ๆ ในพื้นที่เพื่อสร้างแรงงานตามความต้องการของตลาดแรงงาน	

การวิเคราะห์ SWOT: TOWS Metrix

ด้าน	กลยุทธ์เชิงรุก (S+O)	กลยุทธ์เชิงรับ (S+T)	กลยุทธ์เชิงพัฒนา (W+O)	กลยุทธ์หลีกเลี่ยง (W+T)
ด้านสิ่งแวดล้อม	มีนักวิชาการที่มีองค์ความรู้และเทคโนโลยีที่ทันสมัย ควรส่งเสริมให้นักวิชาการได้ทำงานบูรณาการร่วมกับชุมชน	ส่งเสริมการบูรณาการในการทำงานระหว่างหน่วยงานภาครัฐ ภาคเอกชนและภาคประชาสังคม	-เพิ่มจำนวนไม้ยืนต้นผ่านกระบวนการ carbon credit และธนาคารต้นไม้	ส่งเสริมศักยภาพชุมชนให้มีความเข้มแข็ง รู้เท่าทัน และเข้าถึงข้อมูล

การกำหนด เป้าหมายการพัฒนา

*“การเกษตร อุตสาหกรรม และการท่องเที่ยวมูลค่าสูงอย่างยั่งยืน
และการสร้างสังคมสุขภาวะ ภายใต้พหุวัฒนธรรม”*

- **มูลค่าสูงอย่างยั่งยืน** หมายถึง การทำให้สินค้าและบริการมีมูลค่าสูงขึ้นมากกว่าการผลิตหรือการแปรรูปขั้นต้น และต้องสอดคล้องกับเป้าหมายการพัฒนาอย่างยั่งยืน (SDGs)
- **สังคมสุขภาวะ** หมายถึง ภาวะทางสังคมเพื่อความเป็นอย่างดีในทุกมิติของคนทั้งทางกาย ทางจิต ทางปัญญา และทางสังคม ครอบคลุมตั้งแต่เกิด เติบโต ทำงาน และใช้ชีวิตในเมื่อสูงวัย

การกำหนด ประเด็นยุทธศาสตร์ 4

ประเด็นยุทธศาสตร์	วัตถุประสงค์ในการพัฒนาอย่างยั่งยืน	ประเด็นยุทธศาสตร์ย่อย	ตัวชี้วัด	
1. การพัฒนาภาคการเกษตรอย่างครบวงจรเพื่อเพิ่มมูลค่าโดยใช้เทคโนโลยีและการบริหารจัดการสมัยใหม่รวมถึงเกษตรกรรมยั่งยืน	1.1) เพื่อยกระดับการเกษตรสูง การเกษตรมูลค่าสูง	1.1 ปรับภาคการเกษตรสู่เกษตร ทันสมัย	จำนวนเกษตรกรที่ทำการเกษตรโดยใช้เทคโนโลยีหรือการบริหารจัดการสมัยใหม่ (smart farming) (SDG2)	
	1.2) เพื่อการสร้างเข้มแข็งให้กับภาคการเกษตร และอุตสาหกรรมเกี่ยวเนื่อง	1.2 ส่งเสริมการเกษตรแปลงใหญ่ และการสร้างความเข้มแข็งของสถาบันเกษตรกร และภาคีเครือข่าย	1.2 ส่งเสริมการเกษตรแปลงใหญ่ และการสร้างความเข้มแข็งของสถาบันเกษตรกร และภาคีเครือข่าย	จำนวนเกษตรแปลงใหญ่ และองค์กร/สถาบันเกษตรกรที่เพิ่มขึ้นต่อปี (SDG2)
		1.3 ส่งเสริมการเกษตรเน้นคุณค่า เช่น เกษตรอินทรีย์ เกษตรปลอดภัย และการขับเคลื่อนการเกษตรให้ได้มาตรฐานต่าง ๆ	1.3 ส่งเสริมการเกษตรเน้นคุณค่า เช่น เกษตรอินทรีย์ เกษตรปลอดภัย และการขับเคลื่อนการเกษตรให้ได้มาตรฐานต่าง ๆ	จำนวนแปลงเกษตรอินทรีย์ และเกษตรปลอดภัยที่เพิ่มขึ้นต่อปี (SDG2)
		1.4 ยกระดับผลผลิต การแปรรูป การตลาด สินค้าเกษตรที่เป็นผลิตภัณฑ์หลักของพื้นที่ หรือสินค้าเกษตรที่เป็นอัตลักษณ์ของพื้นที่	1.4 ยกระดับผลผลิต การแปรรูป การตลาด สินค้าเกษตรที่เป็นผลิตภัณฑ์หลักของพื้นที่ หรือสินค้าเกษตรที่เป็นอัตลักษณ์ของพื้นที่	จำนวนฟาร์มที่ได้รับรองมาตรฐานการผลิตทางการเกษตรต่าง ๆ เช่น GAP, GFM (SDG2)
		1.5 การส่งเสริมอุตสาหกรรมเกษตร และอุตสาหกรรม BCG เพื่อเพิ่มมูลค่าผลผลิตการเกษตร	1.5 การส่งเสริมอุตสาหกรรมเกษตร และอุตสาหกรรม BCG เพื่อเพิ่มมูลค่าผลผลิตการเกษตร	รายได้จากผลผลิตหลัก หรือสินค้าเกษตรที่เป็นอัตลักษณ์ของพื้นที่เพิ่มขึ้น จำนวนผู้ประกอบการอุตสาหกรรมเกษตร หรืออุตสาหกรรม BCG เพิ่มขึ้น

การกำหนด ประเด็นยุทธศาสตร์ 4

ประเด็นยุทธศาสตร์	วัตถุประสงค์ในการพัฒนา อย่างยั่งยืน	ประเด็นยุทธศาสตร์ย่อย	ตัวชี้วัด
2. การพัฒนาการท่องเที่ยว เพื่อเพิ่มรายได้จากการ ท่องเที่ยวและการท่องเที่ยว อย่างยั่งยืน	2.1) การเพิ่มรายได้จากการ ท่องเที่ยวอย่างยั่งยืน	2.1 การพัฒนาระบบนิเวศการ ท่องเที่ยวแบบครบวงจร	จำนวนกิจกรรมการพัฒนาการ ท่องเที่ยวด้านต่าง ๆ
	2.2) การยกระดับการ ท่องเที่ยวชุมชน	2.2 สร้างสถานที่ท่องเที่ยว/ กิจกรรมการท่องเที่ยว/route การท่องเที่ยว ใหม่ที่สอดคล้อง กับศักยภาพของพื้นที่	จำนวนแหล่งท่องเที่ยว/ กิจกรรมการท่องเที่ยว/route การท่องเที่ยวที่เพิ่มขึ้น
		2.3 การส่งเสริมและยกระดับ การท่องเที่ยวชุมชน เพื่อ รองรับนักท่องเที่ยวระดับ กลางถึงระดับสูง และ นักท่องเที่ยวต่างประเทศ	รายได้ของการท่องเที่ยวชุมชน เพิ่มขึ้น
		2.4 การเชื่อมโยงการท่องเที่ยว กับภาคเศรษฐกิจอื่น	จำนวนกิจกรรมเชื่อมโยงการ ท่องเที่ยวกับภาคเศรษฐกิจอื่น

การกำหนด ประเด็นยุทธศาสตร์ 4

ประเด็นยุทธศาสตร์	วัตถุประสงค์ในการพัฒนา อย่างยั่งยืน	ประเด็นยุทธศาสตร์ย่อย	ตัวชี้วัด
3. ส่งเสริมเศรษฐกิจฐานรากเศรษฐกิจสร้างสรรค์การค้าการค้าชายแดนอุตสาหกรรม BCG	3.1) เพื่อสร้างความเข้มแข็งให้กับเศรษฐกิจฐานรากผู้ประกอบการรายย่อยและวิสาหกิจชุมชนในพื้นที่	3.1 การสร้างความเข้มแข็งของเศรษฐกิจฐานรากด้วยเศรษฐกิจสร้างสรรค์	GPP เศรษฐกิจฐานรากเพิ่มขึ้น
	3.2) เพื่อสร้างและพัฒนาอุตสาหกรรม BCG เพื่อสร้างมูลค่าเพิ่มให้กับผลิตภัณฑ์ทางการเกษตรและการพัฒนาอย่างยั่งยืน	3.2 การสร้างความเข้มแข็งให้กับ SME Start up และวิสาหกิจชุมชน	GPP จากภาคส่วนของ SME. Start up และวิสาหกิจชุมชนเพิ่มขึ้น
		3.3 ส่งเสริมการพัฒนาอุตสาหกรรมชีวภาพมูลค่าสูงเพื่อสร้างมูลค่าเพิ่มให้กับผลิตภัณฑ์ทางการเกษตร เช่น oleochemical อุตสาหกรรม Function & Future food Cosmetic จากสมุนไพร เป็นต้น	จำนวนอุตสาหกรรมชีวภาพที่เพิ่มขึ้น
		3.4 ส่งเสริมและสร้างความเข้มแข็งของอุตสาหกรรมฮาลาล	ผลิตภัณฑ์ฮาลาลที่ได้รับการพัฒนา อัตราการเติบโตของมูลค่าผลิตภัณฑ์ฮาลาล

การกำหนด ประเด็นยุทธศาสตร์ 4

ประเด็นยุทธศาสตร์	วัตถุประสงค์ในการพัฒนา อย่างยั่งยืน	ประเด็นยุทธศาสตร์ย่อย	ตัวชี้วัด
3. ส่งเสริมเศรษฐกิจฐานราก เศรษฐกิจสร้างสรรค์การค้า การค้าชายแดน อุตสาหกรรม BCG	3.2) เพื่อสร้างและพัฒนา อุตสาหกรรม BCG เพื่อสร้าง มูลค่าเพิ่มให้กับผลผลิตทาง การเกษตรและการพัฒนาอย่าง ยั่งยืน	3.5 สนับสนุนการสร้างและ ถ่ายทอดองค์ความรู้ งานวิจัย นวัตกรรม และเทคโนโลยี เพื่อ ยกระดับการประกอบการใน ภาคอุตสาหกรรม	จำนวนงานวิจัย และเทคโนโลยี ที่ถูกใช้ในการพัฒนา อุตสาหกรรม
		3.6 การส่งเสริมการลงทุนที่ เป็นมิตรต่อสิ่งแวดล้อม และการ ลดการปล่อยก๊าซเรือนกระจก	อัตราการเพิ่มขึ้นของ งบประมาณ ขับเคลื่อนงานวิจัย และการสร้างนวัตกรรมต่อปี
		3.7 การจัดตั้ง และ/หรือขยาย เขตเศรษฐกิจพิเศษ เพื่อส่งเสริม การลงทุนในพื้นที่	จำนวนผู้ประกอบการที่ได้รับ การส่งเสริมการลงทุน
			ร้อยละก๊าซเรือนกระจกที่ลดลง ต่อปี
			จำนวนสถานประกอบการที่ เพิ่มขึ้นในเขตเศรษฐกิจพิเศษ

การกำหนด ประเด็นยุทธศาสตร์ 4

ประเด็นยุทธศาสตร์	วัตถุประสงค์ในการพัฒนาอย่างยั่งยืน	ประเด็นยุทธศาสตร์ย่อย	ตัวชี้วัด
4. การพัฒนาโครงสร้างพื้นฐานเพื่อรองรับการพัฒนาด้านเศรษฐกิจและคุณภาพชีวิตของประชาชนในพื้นที่	4.1) เพื่อพัฒนาโครงสร้างพื้นฐาน เพื่อรองรับการขับเคลื่อนการพัฒนาในด้านต่าง ๆ ในพื้นที่ และเพื่อให้คุณภาพชีวิตประชาชนในพื้นที่ดีขึ้น	4.1 การสร้าง ปรับปรุง บำรุงรักษาถนนสายหลัก สายรอง ให้มีสภาพสมบูรณ์	จำนวนถนนสายหลัก หรือสายรองที่ได้รับการปรับปรุงต่อปี
		4.2. การพัฒนาการขนส่งระบบรางและทางเรือ และการจัดการ logistic เพื่อลดต้นทุนการขนส่ง	จำนวนกิจกรรม/โครงการ การพัฒนาการคมนาคมทางราง และ/หรือ ทางเรือต่อปี (SDG9)
	4.3 การสร้างความมั่นคงของระบบ สาธารณูปโภค เพื่อรองรับการพัฒนาพื้นที่	จำนวนพื้นที่ที่ได้รับการติดตั้ง ขยาย หรือปรับปรุงระบบไฟฟ้า ประปา ที่เพิ่มขึ้น	
	4.4 การพัฒนาโครงสร้างพื้นฐานที่เกี่ยวข้อง เพื่อรองรับเศรษฐกิจที่เน้นการใช้เทคโนโลยี	จำนวนพื้นที่ที่ได้รับการติดตั้ง ขยาย หรือปรับปรุงเครือข่ายสื่อสาร เครือข่ายอินเทอร์เน็ตที่เพิ่มขึ้นต่อปี (SDG9)	
			ร้อยละของประชาชนที่เข้าถึงอินเทอร์เน็ต

การกำหนด ประเด็นยุทธศาสตร์ 4

ประเด็นยุทธศาสตร์	วัตถุประสงค์ในการพัฒนา อย่างยั่งยืน	ประเด็นยุทธศาสตร์ย่อย	ตัวชี้วัด
4. การพัฒนาโครงสร้างพื้นฐานเพื่อรองรับการพัฒนาทางเศรษฐกิจ และคุณภาพชีวิตของประชาชนในพื้นที่	4.2) เพิ่มการใช้พลังงานทดแทนและการใช้พลังงานหลักอย่างมีประสิทธิภาพ	4.5 ปรับปรุงโครงสร้างพื้นฐานเพื่อรองรับสังคมสูงวัย	พื้นที่/ชุมชนที่ได้รับการปรับปรุงโครงสร้างพื้นฐานต่าง ๆ เพื่อรองรับผู้สูงวัย ที่เพิ่มขึ้นต่อปี
		4.6 ส่งเสริมสนับสนุนการใช้พลังงานทดแทนในรูปแบบที่สอดคล้องกับทรัพยากรในพื้นที่และการใช้พลังงานหลักให้มีประสิทธิภาพ	ปริมาณพลังงานทดแทนที่เพิ่มขึ้นต่อปี (SDG7) สัดส่วนปริมาณพลังงานทดแทนต่อพลังงานหลัก (SDG7)
			กิจกรรม/โครงการที่เป็นการเพิ่มประสิทธิภาพการใช้พลังงานหลักให้มีประสิทธิภาพ ต่อปี (SDG7)

การกำหนด ประเด็นยุทธศาสตร์ 4

ประเด็นยุทธศาสตร์	วัตถุประสงค์ในการพัฒนาอย่างยั่งยืน	ประเด็นยุทธศาสตร์ย่อย	ตัวชี้วัด
5.การสร้างสังคมสุขภาวะและสังคมสันติสุข เพื่อยกระดับคุณภาพชีวิตภายใต้พหุวัฒนธรรม	5.1) การพัฒนาและยกระดับคุณภาพชีวิตประชาชนในทุกด้านอย่างเท่าเทียมและเป็นธรรม	5.1 การสร้างและพัฒนาบุคลากร แรงงาน และนวัตกรรมสังคมที่มีความรู้ทักษะสอดคล้องกับความต้องการในพื้นที่และสอดคล้องกับทิศทางการพัฒนาพื้นที่	อัตราการขยายตัวของผลิตภาพแรงงาน
			จำนวนบุคลากรที่จบในสาขาวิชาที่ สอดคล้องกับความต้องการของตลาดแรงงานในพื้นที่และทำงานในพื้นที่ ต่อปี (SDG4)
			จำนวนแรงงานที่ได้รับการพัฒนาทักษะแรงงานต่อปี
	5.2) เพื่อสร้างความเข้มแข็งของชุมชนและส่งเสริมการมีส่วนร่วมและการบูรณาการทุกภาคส่วนในการพัฒนา	5.2. การพัฒนาคุณภาพการศึกษาในสถานศึกษาทุกระดับ ทุกสังกัด ทุกพื้นที่ อย่างเท่าเทียมและเป็นธรรม (Equity)	อัตราความรอบรู้ด้านสุขภาพของประชาชน
			อัตราป่วยด้วยโรคสำคัญของพื้นที่ลดลง
		5.3 การพัฒนาการศึกษาเพื่อคนทุกช่วงวัย	จำนวนรายวิชา/หลักสูตรท้องถิ่น
จำนวนหลักสูตร /สถานศึกษาที่จัดการเรียนการสอนสำหรับคนทุกช่วงวัย			

การกำหนด ประเด็นยุทธศาสตร์ 4

ประเด็นยุทธศาสตร์	วัตถุประสงค์ในการพัฒนา อย่างยั่งยืน	ประเด็นยุทธศาสตร์ย่อย	ตัวชี้วัด
5.การสร้างสังคมสุขภาวะและสังคม สันติสุข เพื่อยกระดับคุณภาพชีวิต ภายใต้พหุวัฒนธรรม	5.2) เพื่อสร้างความเข้มแข็งของ ชุมชนและส่งเสริมการมีส่วนร่วม และ การบูรณาการทุกภาคส่วนในการ พัฒนา	5.4 ยกกระดับพื้นที่สู่การเป็น ศูนย์กลางแห่งการศึกษาที่สร้าง และ ถ่ายทอดองค์ความรู้ทั้ง global และ Local Knowledge และศูนย์กลาง อิสลามศึกษา (ที่บูรณาการสามัญ ศึกษา)ของภูมิภาค	ร้อยละของนักเรียนในโรงเรียนมี คะแนนสอบ ONET ป. 6 และ ม.3 มากกว่า 50 คะแนน ใน 4 วิชาหลัก (ภาษาไทย ภาษาอังกฤษ คณิตศาสตร์ วิทยาศาสตร์)
		5.5 ส่งเสริมความเข้มแข็งของภาค ประชาชนและการสร้างกลไกการ มี ส่วนร่วมในการพัฒนาโดยภาค เอกชน และภาคประชาสังคม และ การบูรณาการการทำงานระหว่าง หน่วยงานภาครัฐ ภาคเอกชน ภาค ประชาสังคมเพื่อร่วมกันขับเคลื่อน เป้าหมายในการพัฒนาพื้นที่	จำนวนสถานศึกษาในระดับ มัธยมศึกษา อาชีวศึกษา และ อุดมศึกษาในพื้นที่ จำนวนสถานศึกษาที่สอนอิสลาม ศึกษาในระดับอุดมศึกษาในพื้นที่ จำนวนชุมชนที่ได้รับการพัฒนาสร้าง ความเข้มแข็ง จำนวนกิจกรรมการบูรณาการ การ ทำงานร่วมกันของภาครัฐ ภาคเอกชน ภาคประชาสังคมในพื้นที่ต่อปี

การกำหนด ประเด็นยุทธศาสตร์ 4

ประเด็นยุทธศาสตร์	วัตถุประสงค์ในการพัฒนาอย่างยั่งยืน	ประเด็นยุทธศาสตร์ย่อย	ตัวชี้วัด
5.การสร้างสังคมสุขภาวะและสังคมสันติสุข เพื่อยกระดับคุณภาพชีวิตภายใต้พหุวัฒนธรรม	5.2) เพื่อสร้างความเข้มแข็งของชุมชนและส่งเสริมการมีส่วนร่วม และการบูรณาการทุกภาคส่วนในการพัฒนา	5.6 พัฒนาและปรับปรุงฐานข้อมูลสำคัญเพื่อการพัฒนาจังหวัดในทุกด้าน และสร้างระบบในการเข้าถึงและใช้ประโยชน์ข้อมูลได้โดยสะดวก	ฐานข้อมูลหน่วยระดับจังหวัด อำเภอ ตำบลเพื่อการพัฒนาพื้นที่ 1. ระบบฐานข้อมูลพื้นฐานเศรษฐกิจ สังคมและประชากร 2. ฐานข้อมูลแผนงาน โครงการและงบประมาณการพัฒนาของรัฐที่ลงในพื้นที่ 3. ฐานข้อมูลการศึกษาในพื้นที่ 4. ความมั่นคง ความรุนแรงและความขัดแย้ง ในพื้นที่
		5.7 การพัฒนาเมืองสู่การเป็น Smart living city	จำนวนกิจกรรม/โครงการ การขับเคลื่อน Smart living city ต่อปี
		5.8 การลดความยากจนและความเหลื่อมล้ำในการเข้าถึงทรัพยากร การคุ้มครองทางสังคมและการบริการจากภาครัฐ	จำนวนหรืออัตราคนจนต่ำกว่าเกณฑ์ลดลง สัมประสิทธิ์การกระจายรายได้
		5.9 การแก้ไขปัญหา และพัฒนาระบบสาธารณสุขในพื้นที่	จำนวนปัญหาสำคัญด้านสาธารณสุขที่ได้รับการแก้ไข
		5.10 การพัฒนาคุณภาพชีวิต ความปลอดภัยในชีวิตและทรัพย์สิน การแก้ไขปัญหาสำคัญของสังคม	จำนวนโครงการ/กิจกรรมที่เกี่ยวข้องกับการสร้างความปลอดภัยในชีวิตและทรัพย์สิน

การกำหนด ประเด็นยุทธศาสตร์ 4

ประเด็นยุทธศาสตร์	วัตถุประสงค์ในการพัฒนาอย่างยั่งยืน	ประเด็นยุทธศาสตร์ย่อย	ตัวชี้วัด
6. การอนุรักษ์ ป่าไม้ และบริหารจัดการทรัพยากรธรรมชาติและสิ่งแวดล้อมอย่างเป็นระบบ เพื่อเป็นฐานการพัฒนาที่ยั่งยืน	เพื่อฟื้นฟู อนุรักษ์ และแก้ไขปัญหาระบบนิเวศธรรมชาติและสิ่งแวดล้อม พื้นที่น้ำท่วมซ้ำซาก และการสร้างความสมดุลในการใช้ทรัพยากรธรรมชาติ	6.1 การพัฒนาฐานข้อมูลด้านทรัพยากรธรรมชาติและสิ่งแวดล้อม และความรู้เชิงระบบด้านสิ่งแวดล้อมให้ครบถ้วน ทันสมัย	ฐานข้อมูลด้านทรัพยากรธรรมชาติและสิ่งแวดล้อมที่มีความทันสมัยและประชาชนสามารถเข้าถึงได้
		6.2 กลไกการมีส่วนร่วมของทุกภาคส่วนในการพัฒนาด้านทรัพยากรธรรมชาติและสิ่งแวดล้อม	ข้อกำหนด และกิจกรรม การมีส่วนร่วมของภาคส่วนต่าง ๆ ในการร่วมกันพัฒนาทรัพยากรธรรมชาติและสิ่งแวดล้อม
		6.3 การแก้ไขปัญหาด้านทรัพยากรธรรมชาติและสิ่งแวดล้อม ปัญหาขยะ น้ำเสีย และมลพิษ อย่างเป็นระบบ	แผนการจัดการทรัพยากรที่สอดคล้องกับบริบทพื้นที่และความต้องการของชุมชน
			คติความในประเด็นทรัพยากรธรรมชาติและสิ่งแวดล้อมลดลง
			มีกลไกกลางในประเด็นการจัดการทรัพยากรธรรมชาติและสิ่งแวดล้อม
			จำนวนกิจกรรม/โครงการที่เป็นการแก้ไขปัญหาขยะ น้ำเสีย หรือมลพิษต่อปี (SDG6)
		จำนวนขยะและมลพิษที่ปลดปล่อยลดลงต่อปี (SDG6)	
สัดส่วนขยะที่ได้รับการจัดการอย่างถูกวิธีต่อปี (SDG6) และการใช้เทคโนโลยีที่เหมาะสมในการบำบัดมลพิษ			

การกำหนด ประเด็นยุทธศาสตร์ 4

ประเด็นยุทธศาสตร์	วัตถุประสงค์ในการพัฒนาอย่างยั่งยืน	ประเด็นยุทธศาสตร์ย่อย	ตัวชี้วัด
6. การอนุรักษ์ ป่าไม้ และบริหารจัดการทรัพยากรธรรมชาติ และสิ่งแวดล้อมอย่างเป็นระบบเพื่อเป็นฐานการพัฒนาที่ยั่งยืน	เพื่อฟื้นฟู อนุรักษ์ และแก้ไขปัญหาทรัพยากรธรรมชาติ และสิ่งแวดล้อม พื้นที่น้ำท่วมซ้ำซาก และการสร้างความสมดุลในการใช้ทรัพยากรธรรมชาติ	6.4 การแก้ไขปัญหาการกัดเซาะชายฝั่งและการฟื้นฟูแหล่งน้ำในพื้นที่	จำนวนความยาวชายฝั่งที่ได้รับการแก้ไขปัญหาการกัดเซาะที่เพิ่มขึ้นต่อปี (SDG15)
		6.5 การส่งเสริมและอนุรักษ์ทรัพยากรทางทะเลและชายฝั่ง	จำนวนกิจกรรม/โครงการส่งเสริม และอนุรักษ์ทรัพยากรทางทะเลและชายฝั่ง ต่อปี (SDG14)
		6.6 สร้างสมดุลการใช้ทรัพยากรเพื่อการพัฒนาอย่างยั่งยืน	ปริมาณการใช้ และการสร้างทรัพยากรใหม่ต่อปี
		6.7 การแก้ไขปัญหา น้ำท่วมซ้ำซาก	พื้นที่น้ำท่วมซ้ำซากลดลง

TOR

3) แผนการสื่อสารและการมีส่วนร่วม ที่มี การศึกษาและวิเคราะห์เพื่อระบุผู้มีส่วนได้เสียที่ เกี่ยวข้องทั้งหมด รวมทั้งการวิเคราะห์บทบาท และความเกี่ยวข้องของผู้มีส่วนได้เสีย และการ จัดลำดับความสำคัญของผู้มีส่วนได้เสีย



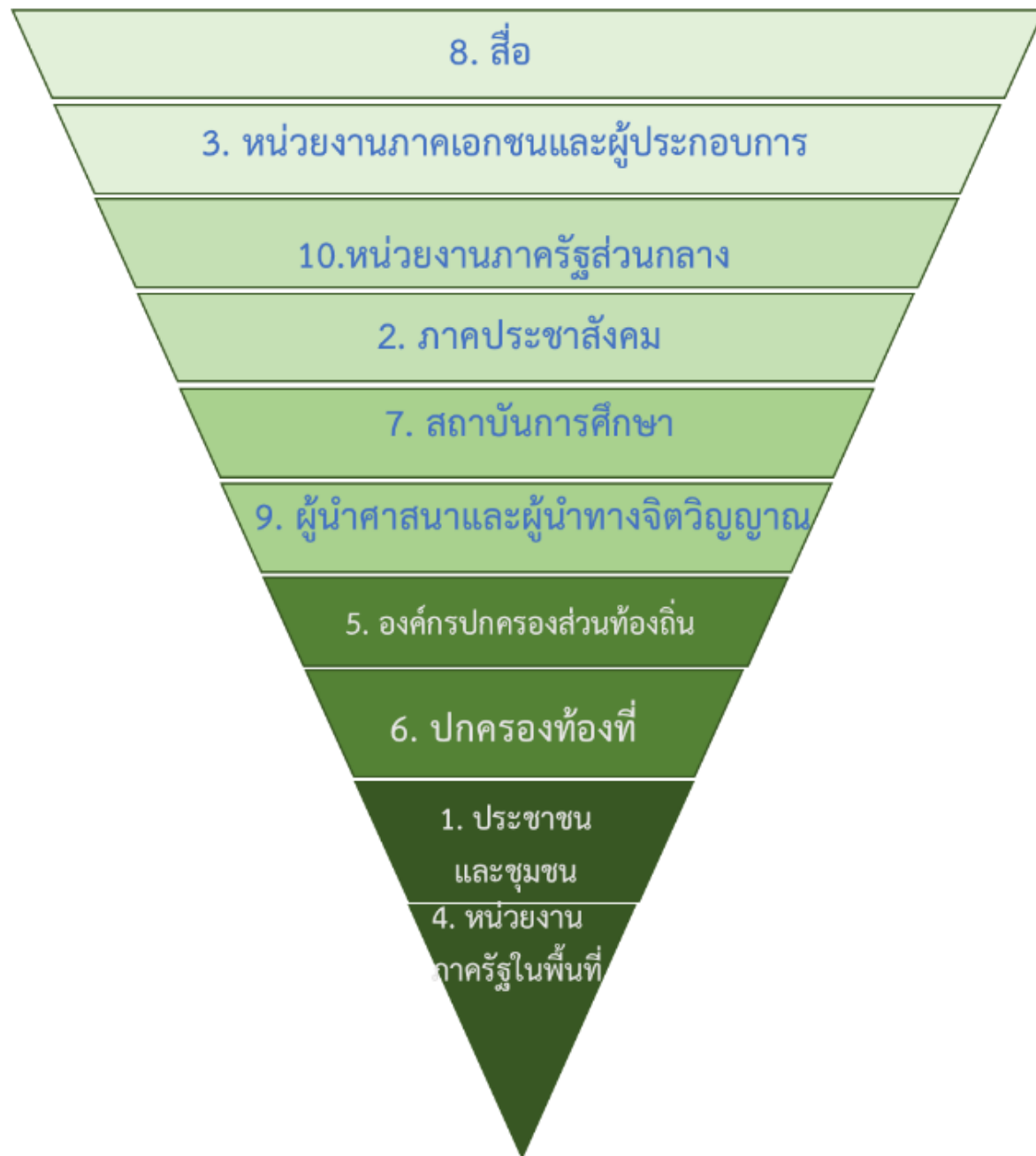
การวิเคราะห์บทบาทความเกี่ยวข้องของผู้มีส่วนได้เสียกับการวางแผนเชิงพื้นที่

กลุ่มผู้มีส่วนได้เสีย	บทบาทความเกี่ยวข้องของผู้มีส่วนได้เสียของแผนแม่บท ฯ	
	ผลประโยชน์ (ได้ประโยชน์/เสียประโยชน์) จากแผนแม่บท ฯ	อิทธิพลต่อความสำเร็จของการขับเคลื่อน แผนแม่บท ฯ
1. ประชาชนและชุมชน	เป็นกลุ่มที่อาจจะได้รับผลกระทบจากการพัฒนาตามประเด็นยุทธศาสตร์ การพัฒนาเชิงพื้นที่ ทั้งได้รับประโยชน์และเสียประโยชน์	จะสำเร็จได้ด้วยความร่วมมือจากกลุ่มคนกลุ่ม ประชาชนและชุมชนมากที่สุด
2. ภาคประชาสังคม	เป็นกลุ่มที่ได้รับประโยชน์และเสียประโยชน์จากแผนฯ ได้เช่นกัน แต่ สามารถขับเคลื่อนแผนการพัฒนาได้	ความร่วมมือจากกลุ่มนี้ ช่วยให้แผนนั้นถูกขับเคลื่อน ได้ ส่งผลต่อความสำเร็จได้
3. หน่วยงานภาคเอกชน และผู้ประกอบการ	กลุ่มที่สามารถให้ข้อคิดเห็นและข้อเสนอแนะต่าง ๆ ต่อกระบวนการ SEA ซึ่งจะมีบทบาทในการผลักดันการพัฒนา และการลงทุนต่าง ๆ ในพื้นที่ได้ ซึ่งอาจได้รับความเสี่ยงทางลบ และได้รับประโยชน์เช่นกัน	ร่วมกำหนดเกณฑ์การประเมินทางเลือกเชิง ยุทธศาสตร์ และจัดลำดับความสำคัญของทางเลือก ได้ รวมถึงให้ข้อคิดเห็น ข้อเสนอต่อแผน
4. หน่วยงานภาครัฐใน พื้นที่	เป็นผู้วางแผนและนโยบายในการพัฒนา และมีส่วนผลักดันในการพัฒนา โครงการที่เกี่ยวข้องให้ประสบผลสำเร็จ รวมถึงให้ข้อคิดเห็น/ข้อเสนอแนะ แนวทางในการดำเนินงานโครงการได้เป็นอย่างดี	อิทธิพลต่อความสำเร็จได้เพราะเป็นผู้ที่มีหน้าที่ตาม ภารกิจที่ได้รับการมอบหมายจากหน่วยงาน
5. องค์กรปกครองส่วน ท้องถิ่น	เป็นกลุ่มที่มีแรงขับเคลื่อนการพัฒนาที่สำคัญ ร่วมกำหนดวัตถุประสงค์อัน นำไปสู่การพัฒนาที่ยั่งยืน และตัวชี้วัดที่สอดคล้องกับวัตถุประสงค์ ประเมิน สถานภาพ ทิศทางของทางเลือกการพัฒนาเบื้องต้น	ความสามารถการเข้าถึงทุกชุมชน เป็นแรงส่งต่อ ข้อมูลได้สองทาง เป็นแรงผลักดันหนึ่งในการ ประสานความสำเร็จกับชุมชน

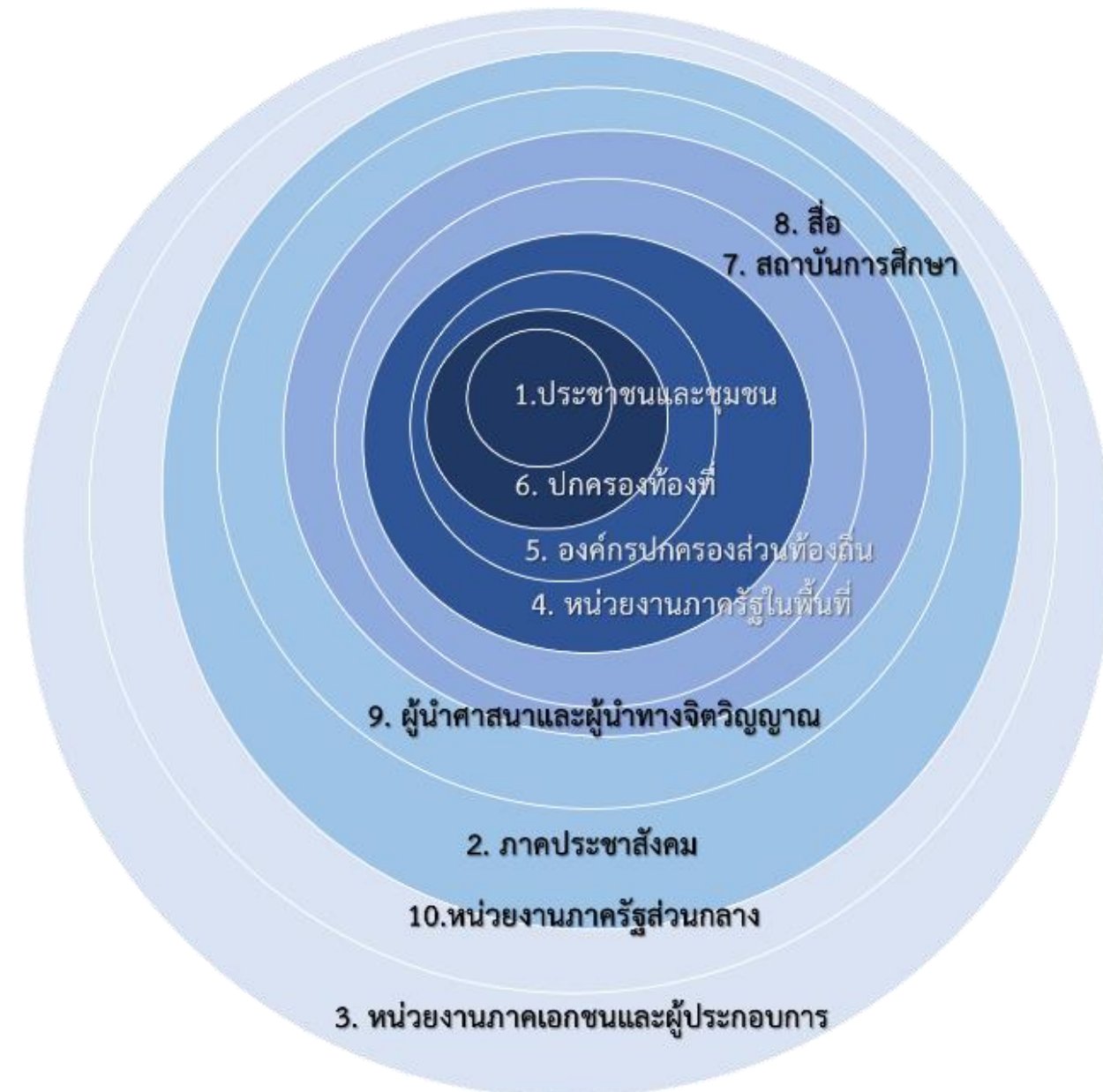
การวิเคราะห์บทบาทความเกี่ยวข้องของผู้มีส่วนได้เสียกับการวางแผนเชิงพื้นที่

กลุ่มผู้มีส่วนได้เสีย	บทบาทความเกี่ยวข้องของผู้มีส่วนได้เสียของแผนแม่บท ฯ	
	ผลประโยชน์ (ได้ประโยชน์/เสียประโยชน์) จากแผนแม่บท ฯ	อิทธิพลต่อความสำเร็จของการขับเคลื่อน แผนแม่บท ฯ
6. ปกครองท้องถิ่น	เป็นกลุ่มที่มีบทบาทสำคัญในการแสดงความคิดเห็นข้อเสนอแนะต่อโครงการ และเป็นกลุ่มที่มีพลังสูงที่จะผลักดันความร่วมมือระหว่างชุมชนกับผู้วางนโยบายการพัฒนา	ความสามารถการเข้าถึงทุกชุมชน เป็นแรงส่งต่อข้อมูลได้สองทาง รวมถึงชี้้นำความคิดได้สูง
7. สถาบันการศึกษา	ร่วมแสดงความคิดเห็น ให้ข้อมูลที่ชัดเจน ถูกต้อง และข้อเสนอแนะต่อการศึกษา โดยโครงการสามารถนำไปปรับใช้ประกอบการศึกษาให้มีความครอบคลุมประเด็นต่าง ๆ มากยิ่งขึ้น	ผลสำเร็จที่ได้ อาจเป็นในแง่ข้อมูลที่ชัดเจน ถูกต้อง สำหรับประกอบการตัดสินใจ
8. สื่อ	มีบทบาทในการติดตามการทำงาน ประชาสัมพันธ์การทำงาน และเผยแพร่การดำเนินงานโครงการ	อิทธิพลในมิตินี้ กลุ่มสื่ออาจสนับสนุนในแง่เผยแพร่ผลลัพธ์ของโครงการให้สาธารณะได้รับทราบ
9. ผู้นำศาสนาและผู้นำทางจิตวิญญาณ	ร่วมติดตาม แสดงความคิดเห็น และอาจนำความคิดกับผู้มีส่วนได้เสียที่เกี่ยวข้องในพื้นที่ได้ แต่ผลกระทบที่เกิดขึ้นอาจได้รับผลทางบวกมากกว่าเสีย	อิทธิพลต่อความสำเร็จสูงพอกๆกับกลุ่มที่ 6 แต่อาจมีความลึกซึ้งกว่าในแง่ความเชื่อความศรัทธา
10. หน่วยงานภาครัฐส่วนกลาง	กำหนดวิสัยทัศน์ วัตถุประสงค์ ประเด็นการพัฒนา ตัวชี้วัดในการพัฒนา และเสนอแนะมาตรการแนวทางเพื่อสนับสนุนแผนปฏิบัติการฯ	เป็นกลุ่มที่ต้องปฏิบัติตามหน้าที่ อาจไม่ได้มีอิทธิพลต่อความสำเร็จของแผน เพราะเป็นกลุ่มที่ต้องขอความร่วมมือจากภาคส่วนที่เกี่ยวข้องต่างๆ

แผนการสื่อสารและการมีส่วนร่วม: การวิเคราะห์กลุ่มผู้มีส่วนได้เสีย



ลำดับความสำคัญของผู้มีส่วนได้เสีย
ในมิติอิทธิพลต่อความสำเร็จต่อแผนแม่บท ฯ



ลำดับความสำคัญของผู้มีส่วนได้เสีย
ในมิติผลประโยชน์จากแผนแม่บท ฯ (ได้ประโยชน์/เสียประโยชน์)

แผนการสื่อสารและการมีส่วนร่วม



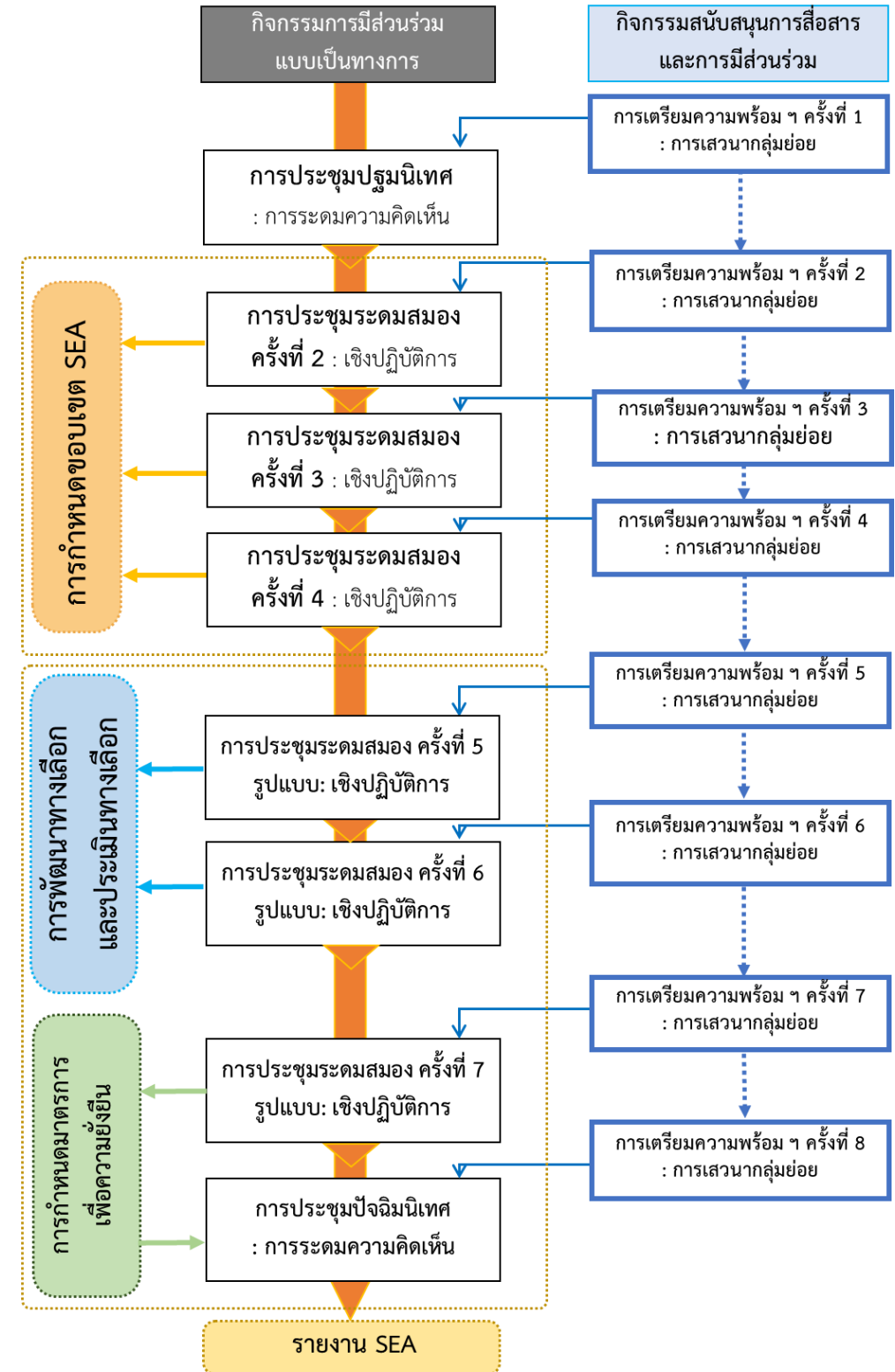
ขั้นตอนการดำเนินงานการสื่อสารและการมีส่วนร่วม



6.4-2 บรรยากาศการเตรียมความพร้อมผู้มีส่วนได้เสียก่อนการประชุมปฐมนิเทศ ณ ศาลาประชาคม บ้านสวนกง ตำบลนาทับ อำเภोजะนะ จังหวัดสงขลา



6.4-3 บรรยากาศการเตรียมความพร้อมผู้มีส่วนได้เสียก่อนการประชุมปฐมนิเทศ ณ บ้านอดีตผู้นำชุมชน ตำบลลิ้นจี่ อำเภोजะนะ จังหวัดสงขลา



แผนผังการดำเนินงานการสื่อสารการมีส่วนร่วม

การประชุมกลุ่มย่อยและการสัมภาษณ์ผู้มีส่วนได้เสียเพิ่มเติม

วันที่	ผู้มีส่วนได้เสีย	ประเด็น
7 มิถุนายน 2566	บริษัท ทรอปิคอลแคนนิ่ง จำกัด (มหาชน) อ.หาดใหญ่ จ.สงขลา	ทิศทางอุตสาหกรรมแปรรูปอาหาร
8 มิถุนายน 2566	บริษัท โซติวัฒน์อุตสาหกรรมการผลิต จำกัด (มหาชน) อ.หาดใหญ่ จ.สงขลา	ทิศทางอุตสาหกรรมแปรรูปอาหาร
15 มิถุนายน 2566	บริษัท ฉลองอุตสาหกรรม น้ำยางชั้น จำกัด อ.จะนะ จ.สงขลา	ทิศทางอุตสาหกรรมแปรรูปยางพารา
16 มิถุนายน 2566	บริษัท ศรีตรังโกลฟส์ (ประเทศไทย) จำกัด (มหาชน) สาขาหาดใหญ่ และสาขาสะเดา พี.เอส.	ทิศทางอุตสาหกรรมแปรรูปยางพารา
19 มิถุนายน 2566	นิคมอุตสาหกรรมภาคใต้ อ.หาดใหญ่ จ.สงขลา	ทิศทางการพัฒนานิคมอุตสาหกรรมภาคใต้

การประชุมกลุ่มย่อยและการสัมภาษณ์ผู้มีส่วนได้เสียเพิ่มเติม

วันที่	ผู้มีส่วนได้เสีย	ประเด็น
6 กรกฎาคม 2566	กรมโยธาธิการและผังเมือง	นโยบาย แผนหรือแผนงาน และโครงการสำคัญ ด้านผังเมือง และที่เกี่ยวข้องกับพื้นที่จังหวัดสงขลาและปัตตานี (ในช่วง พ.ศ.2566 – 2570)
7 กรกฎาคม 2566	- สำนักงานนโยบายและแผนทรัพยากรธรรมชาติและสิ่งแวดล้อม - กรมทรัพยากรทางทะเลและชายฝั่ง	นโยบาย แผนหรือแผนงาน และโครงการสำคัญ ด้านสิ่งแวดล้อมทางธรรมชาติและศิลปกรรม ด้านการจัดการและการอนุรักษ์ทรัพยากรทางทะเลและชายฝั่ง และที่เกี่ยวข้องกับพื้นที่จังหวัดสงขลาและปัตตานี (ในช่วง พ.ศ.2566 – 2570)
7 กรกฎาคม 2566	สำนักงานนโยบายและแผนการขนส่งและจราจร	นโยบาย แผนหรือแผนงาน และโครงการสำคัญ ด้านคมนาคมขนส่ง ที่เกี่ยวข้องกับพื้นที่จังหวัดสงขลาและปัตตานี (ในช่วง พ.ศ.2566 – 2570)
13 กรกฎาคม 2566	คณะกรรมการหอการค้าจังหวัดสงขลา และตัวแทนภาคเอกชน	การวางยุทธศาสตร์การพัฒนาจังหวัดสงขลา
20 กรกฎาคม 2566	ท่าเรือน้ำลึกสงขลา โดย บริษัท เจ้าพระยาท่าเรือสากล จำกัด (มหาชน) อ.สิงหนคร จ.สงขลา	ทิศทางการพัฒนาท่าเรือสงขลา

TOR

4) วัตถุประสงค์ที่มีสาระเกี่ยวกับการศึกษา ตอนที่ 1
ความยาวไม่น้อยกว่า 3 นาที แต่ไม่เกิน 5 นาที
พร้อม Infographic และภาพนิ่งเกี่ยวกับการ
การศึกษาในประเด็นสำคัญต่าง ๆ ที่ต้องการ
สื่อสารกับกลุ่มเป้าหมาย

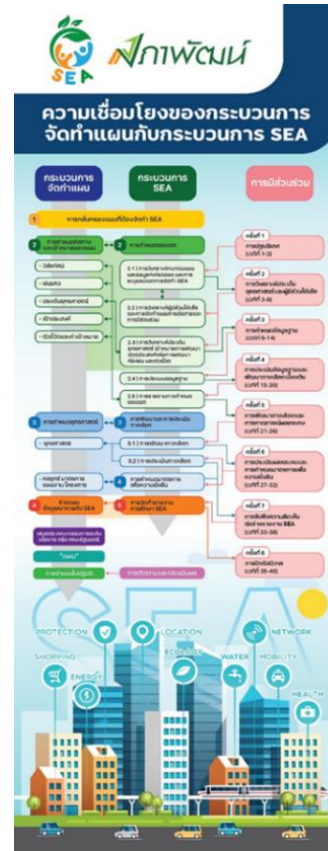


วิดีโอที่มีสาระเกี่ยวกับการศึกษา/ สื่อป้าย/ ภาพนิ่ง







ภาพ screenshots ของวิดีโอประชาสัมพันธ์โครงการ

YouTube Link: <https://youtu.be/MyqwJCVDYLc>



สื่อป้าย/ภาพนิ่ง รูปแบบ roll up

การรับรู้ผ่านสื่อ: เวทีการมีส่วนร่วมครั้งที่ 2

สื่อส่วนกลาง	ภาพข่าว
1. NNT สำนักข่าว กรมประชาสัมพันธ์	 
สื่อท้องถิ่น	ภาพข่าว
2. ประชาไท : https://prachatai.com/journal/2023/06/104399	 <p>ม.อ.ลุยจัดทำ SEA เชิงพื้นที่สงขลา-ปัตตานี เครื่องมือแก้ไขความขัดแย้งด้านทะเลประเจ็ด</p> <p>วิเคราะห์ผลกระทบเศรษฐกิจ สังคมและสิ่งแวดล้อมไปพร้อมอย่างสมดุล</p>  <p>สินาค ศวีร์ธรรมโยธ ผู้ช่วยอธิการบดีฝ่ายบริหารและยุทธศาสตร์ ม.อ.</p>

3. สงขลาโฟกัส : https://www.facebook.com/SongkhlaFocus/photos/a.156513021420202/1480750028996488/?type=3&source=57&paipv=0&eav=AfY0LZPOVkgIXEibl_6KNtGX1uY3vDWxOca-wEOYC9yjfWPea2NB8-S_uhGNY2wOtE8&_rdr	 <p>ระดมความเห็น ครั้งที่ 2 “SEA” สงขลา-ปัตตานี</p>
สื่อ	ภาพข่าว
4. สำนักงานสภาพัฒนาการเศรษฐกิจและสังคมแห่งชาติ: https://www.nesdc.go.th/ewt_news.php?nid=14010&filename=index	
5. : PSUBroadcast	 <p>NEWS</p> <p>มหาวิทยาลัยสงขลานครินทร์ ร่วมกับสภาพัฒนาฯ จัดประชุมระดมความคิดเห็น ครั้งที่ 2 ภายใต้โครงการบริหารจัดการประเมินเชิงประเด็นระดับยุทธศาสตร์ สำหรับแผนแม่บทการพัฒนาเชิงพื้นที่ของจังหวัดสงขลาและปัตตานี</p> <p>https://psub.psu.ac.th PSUBroadcast</p>

เวทีการมีส่วนร่วม ครั้งที่ 4

วัตถุประสงค์:

- นำเสนอผลและรับฟังความคิดเห็น
 - เป้าหมายการพัฒนา ประเด็นยุทธศาสตร์ วัตถุประสงค์เพื่อการพัฒนาที่ยั่งยืนและตัวชี้วัด
 - ข้อมูลฐาน
 - ร่างรายงานการกำหนดขอบเขต

ช่วงเวลา:

- 21-24 ส.ค. 66 และ 26-27 ส.ค. 66
- จัดเวทีที่เป็นทางการ จังหวัดสงขลา 4 เวที และปัตตานี 2 เวที รวม 6 เวที
 ผู้เข้าร่วมไม่ต่ำกว่า 300 คน
 (ไม่รวมการมีส่วนร่วมเวทีย่อย การประชุมกลุ่มย่อย การสัมภาษณ์ ซึ่งจะพิจารณาตามความเหมาะสมของผู้มีส่วนได้เสีย)

ขอขอบคุณ

คณะกรรมการกำกับทุกท่าน

เอกสารนำเสนอจะมี version แบบมีภาคผนวก (จำนวนมาก)
สามารถ download ได้ที่ -> [คลิกที่ปุ่มสีส้มนี้](#)
หรือ Scan QR Code ทางขวา

